

BERGBAU · SANIERUNG · ZUKUNFT



Neue Auszubildende zum Tag des Berufsanfängers im Lausitzer Seenland unterwegs

Senftenberg. Anlässlich des LMBV-Tages für Berufsanfänger besuchten am Montag, den 12. Oktober, zwölf Auszubildende aus dem ersten Lehrjahr und eine Auszubildende aus dem zweiten Lehrjahr den LMBV-Standort in Senftenberg, um sich über ihren (neuen) Arbeitgeber zu informieren. Die Jugendlichen und jungen Erwachsenen werden an zwei Ausbildungsstätten in Lauchhammer und Espenhain zu Fachkräften für Lagerlogistik, zu Kauffrauen und -männern für Büromanagement sowie zur Restaurantfachfrau ausgebildet.

Sowohl die Personalabteilung als auch der Betriebsrat begrüßten die neuen Auszubildenden herzlich zum Start der Ausbildung. In einführenden Vorträgen stellten sie die Hauptaufgaben der LMBV sowie die Arbeit des Betriebsrates vor. Zwei Vertreter der IG BCE informierten im Anschluss zur Arbeit der Gewerkschaft und über die Jugendorganisation der IG BCE.

Nach dem Mittagessen ging es mit der Unternehmenskommunikation auf eine kleine, zweistündige Befahrung durch das nahegelegene Lausitzer Seenland. Ausgangspunkt bildete das Sielbauwerk des Ableiters Sedlitz. Hier wurde das Wassermanagement der LMBV genauer erläutert. Anschließend ging es zur LMBV-Großbaustelle an den Sedlitzer See, an dem die Auszubildenden einiges über die laufenden Arbeiten der LMBV erfuhren. Am Beispiel des vor kurzem fertiggestellten Seestrandes in Lieske wurde auch die Zusammenarbeit der LMBV mit externen Partnern, Gemeinden und Kommunen erläutert. Im am Seestrand liegenden Informationscontainer des Zweckverbandes Lausitzer Seenland Brandenburg lernten die Auszubildenden zudem die Geschichte des Lausitzer Bergbaus näher kennen.

Den Abschluss bildeten die IBA-Terrassen am Großräschener See, an denen die touristische Nachnutzung der ehemaligen Bergbauflächen noch einmal deutlich wurde. Auch die Entwicklung des Lausitzer Seenlandes wurde thematisiert. Am späteren Nachmittag trat die Gruppe schließlich ihre Heimreise nach Espenhain bzw. Richtung Lauchhammer an.

BERGBAU · SANIERUNG · ZUKUNFT



Die neuen Auszubildenden der LMBV zu Besuch am Standort in Senftenberg

Seestrand Lieske ist fertiggestellt

BERGBAU · SANIERUNG · ZUKUNFT



Senftenberg

LMBV

Bauabnahme Sedlitzer See Strand Lieske

Senftenberg/Lieske. Nachdem im Jahr 2019 der zweite Bauabschnitt am Seestrand Lieske begonnen wurde, konnte heute die Bauabnahme zur Fertigstellung erfolgen. Gemeinsam mit dem Zweckverband Lausitzer Seenland Brandenburg wurden in den vergangenen Monaten die Gestaltung der Strandbereiche Nordwest und Südost auf einer Länge von 230 und 390 m realisiert. Außerdem konnten Zuwegungen über Rampen und Treppenanlagen gebaut und Freiflächen gestaltet werden.

BERGBAU · SANIERUNG · ZUKUNFT



Auch eine Slipanlage für Sportboote im Bereich Südost und ein Fahrgastschiffsanleger im Bereich Nordwest sind entstanden. Im Frühjahr 2021 erfolgen noch Komplettierungsarbeiten (Ausgleichspflanzungen, Mobilar) durch den Zweckverband Lausitzer Seenland Brandenburg

Die Maßnahme enthielt außerdem die Ertüchtigung des Einlaufs des Oberen Landgrabens in den Sedlitzer See. Genutzt

werden kann der fertiggestellte Strand aufgrund des noch nicht erreichten Endwasserstands im Sedlitzer See (Nutzung ab 100,0 NHN möglich, Endwasserstand 101m NHN) noch nicht. Derzeit beträgt der Wasserstand 94,38 m NHN.

Nun erfolgen jedoch enge Abstimmungen zwischen Zweckverband Lausitzer Seenland Brandenburg, der LMBV und dem Land Brandenburg, um zügig Teilnutzungen der hergestellten Fläche zu ermöglichen.

Mit der Bauabnahme am Donnerstag wird die Übergabe des Seestrands Lieske an den Zweckverband Lausitzer Seenland Brandenburg vorbereitet.

Finanziert wurde die Baumaßnahme aus den Paragrafen 2 und 4 im Rahmen des VA VI der Braunkohlesanierung, insgesamt betragen die Kosten für diesen Abschnitt rund zwei Millionen Euro. Ausführende Firma war die Firma Steinle Bau GmbH (Löbau).

Fotos: Steffen Rasche/LMBV



BERGBAU · SANIERUNG · ZUKUNFT



Barrierefreier Zugang zum Strand



BERGBAU · SANIERUNG · ZUKUNFT



Uferbereich Lieske



BERGBAU · SANIERUNG · ZUKUNFT



Aussichtspunkt Seestrand Lieske

Führungskräfte-Tagung 2020 gab Impulse zum Bewältigen anstehender Herausforderungen

BERGBAU · SANIERUNG · ZUKUNFT



Gruppenbild der Teilnehmer 2020

Tauchritz | Senftenberg. Unweit des Berzdorfer Sees, einem Bergbaufolgesee der LMBV, haben sich am 30. September und 1. Oktober 2020 im „Gut am See“ auf Einladung der Geschäftsführung 42 Führungskräfte und Vertreter des Gesamtbetriebsrates der LMBV zusammengefunden.

In dem denkmalgerecht sanierten und kürzlich neben dem Tauchritzer Wasserschloss eröffneten Hotel wurden die kommenden Herausforderungen in den Jahren 2021/22 in der Bergbausanierung von dem Sprecher der Geschäftsführung und den Bereichs-, Abteilungs- und Arbeitsgruppenleitern der LMBV analysiert und entsprechende

BERGBAU · SANIERUNG · ZUKUNFT



Schlussfolgerungen zwischen den Leitungsebenen diskutiert. Leitthema waren die mittelfristigen Anforderungen an die Bergbausanierung und die strategische Ausrichtung der Prozessführung und der Führungstätigkeit. Geschäftsführer Bernd Sablotny führte mit seinen Erkenntnissen, Erfahrungen und Erwartungen aus den ersten 300 Tagen in der LMBV ein.

Im Mittelpunkt der Tagung stand neben der mittel- und langfristigen Projektplanung (Basisvortrag zum „Stand der Projektplanung Braunkohlesanierung im Vorfeld der Evaluierung und Verhandlungen zum VA VII BKS“) für den Zeitraum bis 2027 und Folgejahre auch die Projektion in die weitere Aufgabenzukunft des Sanierungsbereiches KSE ebenso wie die Budget- und Aufgabenerfüllung in den einzelnen Sanierungsbereichen unter Berücksichtigung entsprechender Vorgaben des derzeit gültigen Verwaltungsabkommen zur Braunkohlesanierung. Olaf Gunder, Vorsitzender des Gesamtbetriebsrates der LMBV, gab differenzierte Hinweise für die kommende Aufgabenbewältigung. Diskutiert wurden auch Anforderungen an die Corporate Identity der LMBV in der künftigen Projektentwicklung.

Die Führungskräfte von den verschiedenen LMBV-Standorten Leipzig, Senftenberg und Sonderhausen nutzen die Tagung zum kollegialen Erfahrungsaustausch und zur fachlichen Diskussion. Am Abend besichtigten sie u.a. das ehemalige Wasserschloss und die Heimatsstube Tauchritz sowie den vor einigen Jahren von der LMBV als historisches Anschauungsobjekt bereitgestellten Schaufelradbagger 1452, der heute vom Verein bergbaulicher Zeitzeugen e.V. Berzdorfer Straße 102 in 02827 Görlitz OT Hagenwerder erhalten wird. Das Tagebaugroßgerät mit der Typenbezeichnung SRs 1200 war im Jahr 1961 vom VEB Schwermaschinenbau Lauchhammerwerk hergestellt worden und arbeitete zunächst im Tagebau Phönix im Altenburger Land. Bis 2001 war er noch im Einsatz im Sanierungsbetrieb im LMBV-Tagebau Berzdorf.



BERGBAU · SANIERUNG · ZUKUNFT



Sprecher der LMBV-Geschäftsführung Bernd Sablotny beim Impulsvortrag

Präsidentin der Landesdirektion Sachsen, Regina Kraushaar, auf Informationstour

BERGBAU · SANIERUNG · ZUKUNFT



Senftenberg. Zu einer Informationstour durch das sächsische Lausitzer Sanierungsgebiet starteten am Mittwoch Vertreter des Sanierungsbereichs der LMBV und die Präsidentin der Landesdirektion Sachsen, Frau Regina Kraushaar.

Unter der Leitung von Gerd Richter, Sanierungsbereichsleiter Lausitz, ging es nach einer kurzen Einführung zur Entwicklung der LMBV und ihren Aufgaben an den Überleiter 9, den Barbara-Kanal, der im vergangenen Jahr freigegeben werden konnte. Des Weiteren besichtigte die Präsidentin den Überleiter 3 und 3a sowie den Aussichtspunkt Bergen. Dort gewann sie einen Einblick in die Dimension des geotechnischen Ereignisses, das sich mittlerweile zum 10. Mal jährt.

BERGBAU · SANIERUNG · ZUKUNFT



Auch der Industriepark Schwarze Pumpe war Anlaufpunkt der Tour. Die dortige Vakuumthermische Reinigungsanlage der LMBV zeigte eindrucksvoll, wie notwendig die Bodensanierung an diesem Standort ist. Die Wasserbehandlungsanlage Burgneudorf und der Horizontalfilterbrunnen 3 der Stadt Hoyerswerda gaben Einblick in die vielseitigen Aufgaben der LMBV, die mit dem Wiederanstieg des Grundwassers und der Wasserbeschaffenheit zusammenhängen.

"Es war eine sehr informative Befahrung, an der ich gern teilgenommen habe. Sie hat mir einen guten, fundierten Einblick in die Arbeit der LMBV gewährt", bedankte sich Regina Kraushaar im Anschluss an die Befahrung bei den Teilnehmern und Organisatoren.

Frischer Anstrich für historische Senftenberger Lok zum LMBV-Jubiläum

BERGBAU · SANIERUNG · ZUKUNFT



LMBV-Geschäftsführer Bernd Sablotny und Bürgermeister Andreas Fredrich vor Senftenbergs Lok mit frischem Anstrich am 10.09.2020 (Foto: S. Rasche für LMBV)

Senftenberg. Der Bergbausanierer LMBV begeht in diesen Tagen sein 25. Unternehmensjubiläum. Alle Veranstaltungen aus diesem Anlass wurden jedoch Corona-bedingt abgesagt. Ursprünglich war im September 2020 in Berlin eine Veranstaltung der LMBV mit Bundesvertretern und den Ministerpräsidenten der ostdeutschen Braunkohleländer geplant, die jedoch angesichts der Coronapandemie nicht mehr durchführbar war.

„Die frei gewordenen Mittel haben wir deshalb gut und sinnvoll zum Erhalt eines Zeugnisses des Braunkohlenbergbaus einsetzen können“, freut

BERGBAU · SANIERUNG · ZUKUNFT



sich Bernd Sablotny. Am 10. September 2020 präsentierte der Sprecher der Geschäftsführung der LMBV die fertige E-Lok samt Abraumwagen dem Bürgermeister der Stadt Senftenberg, Andreas Fredrich. Dieser zeigte sich zufrieden mit dem frischen Farbanstrich, der gleichzeitig Korrosionsschutz ist.

Lok und Abraumwagen stehen unter Denkmalschutz. Die auch „Hundert-Tonnen-Loks“ genannten, mit Gleichstrom betriebenen Maschinen gehören der am meisten gebauten E-Lok-Baureihe Deutschlands an. Die Senftenberger Lok ist eine EL2 mit der Nummer 4-1204-100-B3. Sie wurde 1986 an das damalige VEB Braunkohlenkombinat Senftenberg geliefert und war im Tagebau Seese-Ost im Einsatz. Für die Laubag fuhr sie vermutlich bis 1994, nach ihrer Aufarbeitung 2003 in Senftenberg ist sie als Denkmal am Ortseingang präsent.

Für weiterführende Informationen zur Geschichte des Lausitzer Braunkohlenbergbaus seit 1990 sei die [LMBV-Reihe](#) „Wandlungen und Perspektiven“ empfohlen, die fast alle Tagebaugebiete in der Lausitz und in Mitteldeutschland in Verantwortung der LMBV historisch aufarbeitet und mit ihren Entwicklungen darstellt. Im September erscheint außerdem eine Darstellung der bisherigen Meilensteine der LMBV anlässlich des 25-jährigen Unternehmensjubiläums, die ebenfalls auf der Homepage abrufbar sein wird.

Frischer Anstrich



LMBV 

Lausitzer und Mitteldeutsche
Bergbau-Verwaltungsgesellschaft mbH

BERGBAU · SANIERUNG · ZUKUNFT





LMBV 

Lausitzer und Mitteldeutsche
Bergbau-Verwaltungsgesellschaft mbH

BERGBAU · SANIERUNG · ZUKUNFT



BERGBAU · SANIERUNG · ZUKUNFT




MLUK: Weiterhin kritische Niedrigwassersituation an Spree und Schwarzer Elster

BERGBAU · SANIERUNG · ZUKUNFT



25. Ad hoc-Arbeitsgruppe „Extremsituation“ hat in Cottbus beraten



Cottbus. Am 14. September 2020 tagte die länderübergreifende Ad-hoc-Arbeitsgruppe „Extremsituation“ bereits zum 25. Mal in Cottbus. Sie mahnte die weiterhin kritische Niedrigwassersituation an Spree und Schwarzer Elster an. „Nachdem sich Ende August durch flächendeckende Niederschläge eine leichte Entspannung der Niedrigwassersituation abzeichnete, blieben seither weitere

BERGBAU · SANIERUNG · ZUKUNFT



Niederschläge nahezu aus. Durch die erneute sehr trockene und warme Witterung herrschen in den Einzugsgebieten von Spree und Schwarzer Elster weiterhin extreme Niedrigwasserverhältnisse.

Informationen zur Spree

Die Niedrigwassersituation im Oberlauf der Spree und den sächsischen Zuflüssen hatte sich Anfang September nur kurzzeitig entspannt. In Folge ausbleibender Niederschläge und weiterhin sehr geringer Grundwasserzuflüsse gingen die Abflüsse wieder deutlich zurück. Die Talsperre Bautzen ist momentan zu 39 Prozent gefüllt und stützt den Abfluss der Spree geringfügig. Die Talsperre Quitzdorf steht wegen fehlenden Speicherinhalts weiterhin nicht für die aktive Bewirtschaftung zur Verfügung. **Das LMBV-Speicherbecken Bärwalde konnte durch die starken Niederschläge von Ende August auf 25 Prozent des Speichervolumens aufgefüllt werden**, welches bei Bedarf weiterhin genutzt werden kann, um die Abflüsse der Spree bis Ende September zu stützen.

Die Talsperre Spremberg erhielt in den ersten Septembertagen in Folge der Niederschläge erhöhte Zuflüsse, sodass der Wasserstand um einige Zentimeter anstieg. Bereits seit dem 4. September sind die Abflüsse am Pegel Spremberg wieder auf einem sehr niedrigen Niveau und entsprechen etwa der Abgabemenge von rund 6 Kubikmetern pro Sekunde. Aktuell (14.09.2020) beträgt der Beckenwasserstand, bei leicht fallender Tendenz, 90,27 Meter NHN. Der Abfluss am Unterpegel Leibsch hat sich aufgrund der flächendeckenden Niederschläge etwas stabilisiert. Anfang September erhöhte sich der Abfluss kurzzeitig bis auf 9 m³/s. Im Spreewald kommt es zu einer stark verzögerten Abgabe von Niederschlagswasser, sodass die Abflüsse bis Mitte September nur sukzessive abnahmen. Aktuell beträgt der Abfluss 3,5 Kubikmetern pro Sekunde und liegt deutlich unter dem mittleren Abfluss für September. Dieser beträgt für den Referenzzeitraum (1991 – 2017) 11,2 Kubikmetern pro Sekunde. In den kommenden Tagen muss bei ausbleibenden Niederschlägen von einer weiteren geringen Abnahme der Abflüsse am Unterpegel Leibsch ausgegangen werden. Eine Unterschreitung des temporär festgelegten Mindestabflusses von 1,5 m³/s ist jedoch nicht zu erwarten. Quelle MLUK v. 16.09.2020

Informationen zur Schwarzen Elster

An der Schwarzen Elster hatten die späten Augustniederschläge

BERGBAU · SANIERUNG · ZUKUNFT



zunächst zu einer Verbesserung der extremen Niedrigwassersituation beigetragen. Da aber auch in diesem Einzugsgebiet seit Anfang September weitere nennenswerte Niederschläge ausblieben, verschlechtert sich die Abflusssituation gegenwärtig. Der trockengefallene Abschnitt der Schwarzen Elster zwischen Neuwiese und Kleinkoschen, der in Folge der Niederschläge wieder Wasser führte, fällt nun erneut trocken. **Kurzzeitig konnte der verfügbare Abfluss jedoch genutzt werden, um den Senftenberger See (Speicherbecken Niemtsch) und den Geierswalder See (Restloch Koschen) mit Wasser zu versorgen.**

Im Stadtgebiet von Senftenberg erfolgt **weiterhin die Stützung des Abflusses der Schwarzen Elster durch die Grubenwasserreinigungsanlage Raintza.**

Der Abfluss am Pegel Biehlen beträgt aktuell 0,47 Kubikmeter pro Sekunde. Der mittlere Abfluss für diesen Pegel liegt im September normalerweise bei rund 2,19 Kubikmetern pro Sekunde.

Durch die Augustniederschläge und die kurzzeitige Einleitung von Wasser, **stieg der Wasserstand im Senftenberger See (Speicherbecken Niemtsch) Anfang September um wenige Zentimeter.**

Seither können die Abflüsse der Schwarzen Elster wieder in geringem Maße durch eine Wasserabgabe gestützt werden. Der Wasserstand des Senftenberger Sees liegt aktuell bei 98,49 Meter NHN. **Der Wasserstand fällt nur sehr langsam; daher wird es im September keine Nutzungseinschränkungen für den Senftenberger See geben.“** *Quelle MLUK v. 16.09.2020*

E. Scholz arbeitet in der Adhoc-AG mit



BERGBAU · SANIERUNG · ZUKUNFT



E. Scholz im Antenne-Interview mit J. Jahn



BERGBAU · SANIERUNG · ZUKUNFT



Ableiter aus dem Bergbaufolgesee und Speicher Bärwalde

Start der 1. Messkampagne des gemeins. Reviernivellements

BERGBAU · SANIERUNG · ZUKUNFT



bei Bad Muskau erfolgt

Vertreter der LVÄ sowie der Bergbauunternehmen trafen sich vor Ort in Bad Muskau zu ersten gemeinsamen Messungen im Grenzübergangsbereich der beiden Bundesländer



Bad Muskau. Die Vermessungsämter der Länder (LVÄ) Brandenburg und

BERGBAU · SANIERUNG · ZUKUNFT



Sachsen sowie die im Lausitzer Braunkohlerevier wirkenden Bergbauunternehmen LMBV und LEAG werden die im Revier vorhandenen und regelmäßig beobachteten Nivellementslinien zukünftig einer gemeinsamen Bearbeitung unterwerfen.

Dazu trafen sich Vertreter der LVÄ sowie der Bergbauunternehmen vor Ort in Bad Muskau zu ersten gemeinsamen Messungen im Grenzübergangsbereich der beiden Bundesländer.

Grundlage bilden einschlägige Vorschriften aus dem Vermessungs- und Bergrecht, aufgrund derer die Höhen im Gebiet des Lausitzer Braunkohlereviere regelmäßig zu aktualisieren sind. Wegen der weitgehenden Übereinstimmung der durch die Landesvermessungsbehörden und die Bergbauunternehmen angelegten Höhenfestpunktnetze ist eine gemeinsame, abgestimmte und arbeitsteilige Bearbeitung dieser Höhenfestpunktnetze im gegenseitigen Interesse. Zudem führt die gemeinsame Höhenbestimmung nach abgestimmten Standards zu einem länderübergreifend einheitlichen und hinreichend kontrollierten Höhennachweis für alle Beteiligten.

Dazu wurde eine Rahmenvereinbarung zwischen der LEAG (Lausitz Energie Bergbau AG), der LMBV (Lausitzer und Mitteldeutsche Bergbau-Verwaltungsgesellschaft mbH), dem GeoSN (Staatsbetrieb Geobasisinformation und Vermessung Sachsen) sowie der LGB (Landesvermessung und Geobasisinformation Brandenburg) geschlossen.

„Die Vertragsparteien vereinbaren, die im Lausitzer Braunkohlerevier vorhandenen und regelmäßig zu beobachtenden Nivellementslinien zukünftig einer gemeinsamen Bearbeitung zu unterziehen. Grundlage bilden einschlägige Vorschriften aus dem Vermessungs- und Bergrecht, aufgrund derer die Höhen im Gebiet des Lausitzer Braunkohlereviere regelmäßig zu aktualisieren sind.“

Wegen der weitgehenden Übereinstimmung der durch die Landesvermessungsbehörden (LVB) und die Bergbauunternehmen (BBU) angelegten Höhenfestpunktnetze ist eine gemeinsame, abgestimmte und arbeitsteilige Bearbeitung dieser Höhenfestpunktnetze im allseitigen Interesse einer effizienten Aufgabenerledigung. Zudem führt die gemeinsame Höhenbestimmung nach abgestimmten Standards zu einem einheitlichen und hinreichend kontrollierten Höhennachweis für alle beteiligten Stellen und deren Nutzer.“

BERGBAU · SANIERUNG · ZUKUNFT



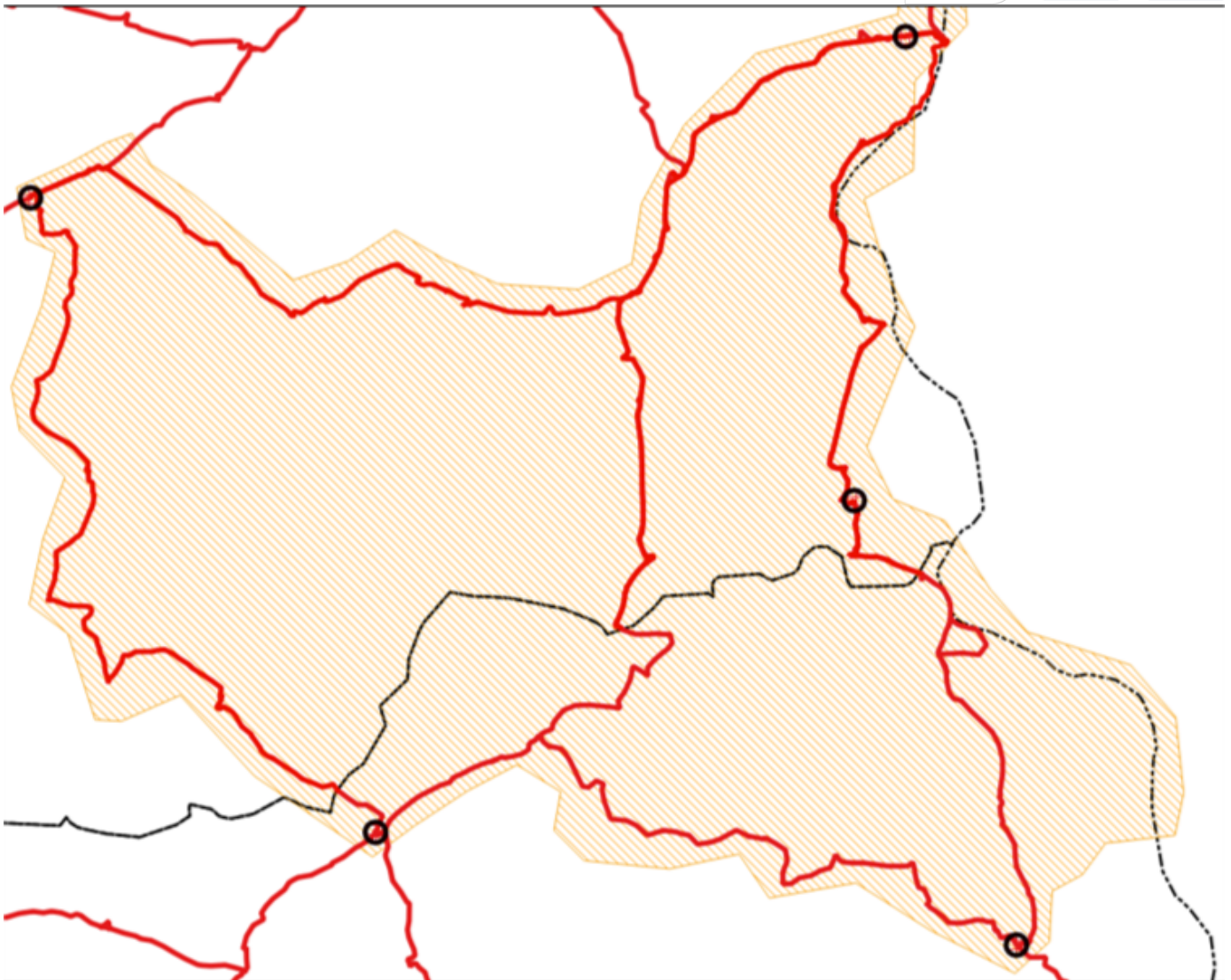
Oben: Gemeinsames Foto mit den Verantwortlichen

- Janus Czodrowski, Referatsleiter 32 - Geodätischer Raumbezug - vom Staatsbetrieb Geobasisinformation und Vermessung Sachsen,
- Stephan Bergweiler, Dezernatsleiter D 21 - Geodätischer Raumbezug - der Landesvermessung und Geobasisinformation Brandenburg,
- Marko Hein, Leiter der Markscheiderei der LEAG und
- Stefan Weber, Mitarbeiter der Markscheiderei der LMBV sowie

den Nivellementstrupps der GMB und des GeoSN bei Bad Muskau.

Feldanweisung der Landesvermessungsbehörden und Bergbauunternehmen für die gemeinsame Aktualisierung der Höhen im Lausitzer Braunkohlerevier erarbeitet

BERGBAU · SANIERUNG · ZUKUNFT



Bad Muskau. Auf Basis dieser länderübergreifend abgestimmten Rahmenvereinbarung und der darauf fußenden Feldanweisung fand am 15.09.2020 der Start der ersten Messkampagne im Netz 1. Ordnung unmittelbar an der Landesgrenze zwischen dem Freistaat Sachsen und dem Land Brandenburg statt.

Die mit den Landesvermessungen abgestimmten Feldanweisung sagt u.a. aus: „Aufgrund der einschlägigen Vorschriften aus dem Vermessungs- und Bergrecht sind die Höhen im Gebiet des Lausitzer Braunkohlereviere regelmäßig zu aktualisieren. Wegen der weitgehenden Übereinstimmung der durch die

BERGBAU · SANIERUNG · ZUKUNFT



Landesvermessungsbehörden (LVB) und die Bergbauunternehmen (BBU) angelegten Höhenfestpunktnetze ist eine konzertierte und arbeitsteilige Bearbeitung dieser Höhenfestpunktnetze im allseitigen Interesse an einer effizienten Aufgabenerledigung.

Zudem führt die gemeinsame Höhenbestimmung nach abgestimmten Standards zu einem einheitlichen und hinreichend kontrollierten Höhennachweis. Die Wiederholungsmessungen in der Lausitz sollen sowohl der Analyse des Höhenänderungsgeschehens dienen als auch der Bereitstellung von einheitlichen, anforderungsgerechten Höhen in der Gebietsfläche als Anschlusshöhen für die Vermessungspraxis.

Diese Feldanweisung konzentriert sich auf das digitale Präzisionsnivellement als das aktuelle für die geforderten Genauigkeiten geeignete Verfahren. Das Vorhaben der beteiligten Stellen, im Bereich der Lausitz bis zur Entlassung der Gebiete aus der Bergaufsicht die Höhen gemeinsam zu aktualisieren, ist jedoch grundsätzlich offen für alternative oder ergänzende Technologien, sofern diese hinsichtlich ihrer Genauigkeit und Zuverlässigkeit den rechtlichen Anforderungen genügen.

Aufgrund der komplexen Thematik kann und soll diese Feldanweisung kein erschöpfender Leitfaden für alle beim Präzisionsnivellement anfallenden Tätigkeiten sein. Vielmehr wird auf die anerkannten Regeln des Präzisionsnivellements mittels Digitalnivellieren verwiesen, die in den einschlägigen Erlassen, Richtlinien und fachlichen Weisungen der Landesvermessungsbehörden sowie in den Lehrbüchern und DIN- und ISO-Normen enthalten sind."

Foto: Netzentwurf für das Rahmennetz des Lausitzer Braunkohlereviere, Rahmennetzlinien (rot), Anschluss-UF (schwarze Ringe)



LMBV 

Lausitzer und Mitteldeutsche
Bergbau-Verwaltungsgesellschaft mbH

BERGBAU · SANIERUNG · ZUKUNFT





LMBV 

Lausitzer und Mitteldeutsche
Bergbau-Verwaltungsgesellschaft mbH

BERGBAU · SANIERUNG · ZUKUNFT





LMBV 

Lausitzer und Mitteldeutsche
Bergbau-Verwaltungsgesellschaft mbH

BERGBAU · SANIERUNG · ZUKUNFT





LMBV 

Lausitzer und Mitteldeutsche
Bergbau-Verwaltungsgesellschaft mbH

BERGBAU · SANIERUNG · ZUKUNFT




BERGBAU · SANIERUNG · ZUKUNFT



Zwanzig Jahre arbeitet bereits die Flutungszentrale Lausitz in Senftenberg

Zwei Jahrzehnte erfolgreiches Lausitzer Wassermanagement nach dem Bergbau in enger Abstimmung mit Behörden und Institutionen

BERGBAU · SANIERUNG · ZUKUNFT



Das Team der Flutungszentrale (Archivfoto)

Senftenberg. Zwei Jahrzehnte erfolgreiches Lausitzer Wassermanagement nach dem Bergbau in enger Abstimmung mit Behörden und Institutionen sind mit der [Flutungszentrale Lausitz der LMBV](#) verbunden. Die Gewinnung der Braunkohle in der Vergangenheit griff auch tiefgreifend und nachhaltig in den Wasserhaushalt der Region ein.

Daher gehörte zur mehr als 25-jährigen Sanierungstätigkeit der Lausitzer und Mitteldeutschen Bergbau-Verwaltungsgesellschaft (LMBV) seit jeher auch die [wasserwirtschaftliche Bergbausanierung](#) mit all ihren komplexen Aufgaben. Einen wichtigen Teil dieser Arbeiten übernahm **am 14. September 2000** die eigens gegründete Flutungszentrale Lausitz der LMBV (FZL)

BERGBAU · SANIERUNG · ZUKUNFT



mit dem Ziel, die **verfügbaren Wasserressourcen optimal für die Flutung und Nachsorge** der rund 30 größeren Lausitzer **Bergbaufolgeseen zu nutzen**.

Eckhard Scholz, LMBV-Bereichsleiter Technik, einer der Gründungsväter der Zentrale, blickt zufrieden auf die vergangenen zwei Jahrzehnte zurück. „Seit nunmehr 20 Jahren bringt die Flutungszentrale die **Generationsaufgabe der wasserwirtschaftlichen Bergbausanierung** erfolgreich mit voran.“ Dabei stehe die FZL – anfänglich in Brieske ansässig – **in enger, länderübergreifender Abstimmung mit allen beteiligten Behörden und Institutionen**.

Im Jahr 2007 zog die FZL mit ihrer Betriebssteuerung mit an den neu angemieteten Hauptsitz der LMBV in die Senftenberger Knappenstraße.

Im Laufe der vergangenen 20 Jahre änderte sich mit den veränderten Voraussetzungen und Anforderungen auch das Aufgabenspektrum der FZL. **Anfangs** stand noch die **mengenorientierte Bewirtschaftung der Bergbaufolgeseen** im Fokus. Mit der Einführung des Gütesteuermodells im Jahr 2005 wandelte sich die Ausrichtung der Bewirtschaftung hin zu einer **zunehmend güteorientierten Steuerung**.

„In unserer Arbeit spielen daher nicht nur Wassermengen eine entscheidende Rolle, sondern auch die Wasserbeschaffenheit zum Schutz der Gewässer und somit auch von Mensch und Natur“, so Eckhard Scholz. Der Flutung der Lausitzer Bergbaufolgeseen steht dabei heute hinsichtlich der Rangigkeit der Entnahmen mittlerweile an letzter Stelle. **Künftig** werden es vor allem **länderübergreifende, komplexe Konzepte zur Niedrigwasserbewirtschaftung**

sein, welche die FZL beschäftigen. Dazu gehören, laut Eckhard Scholz, auch neue Planungen und Ansätze zu Mindestwasserabflüssen im Rahmen der Bewirtschaftungsgrundsätze und unter Berücksichtigung der zahlreichen Nutzer in den Flussgebieten.

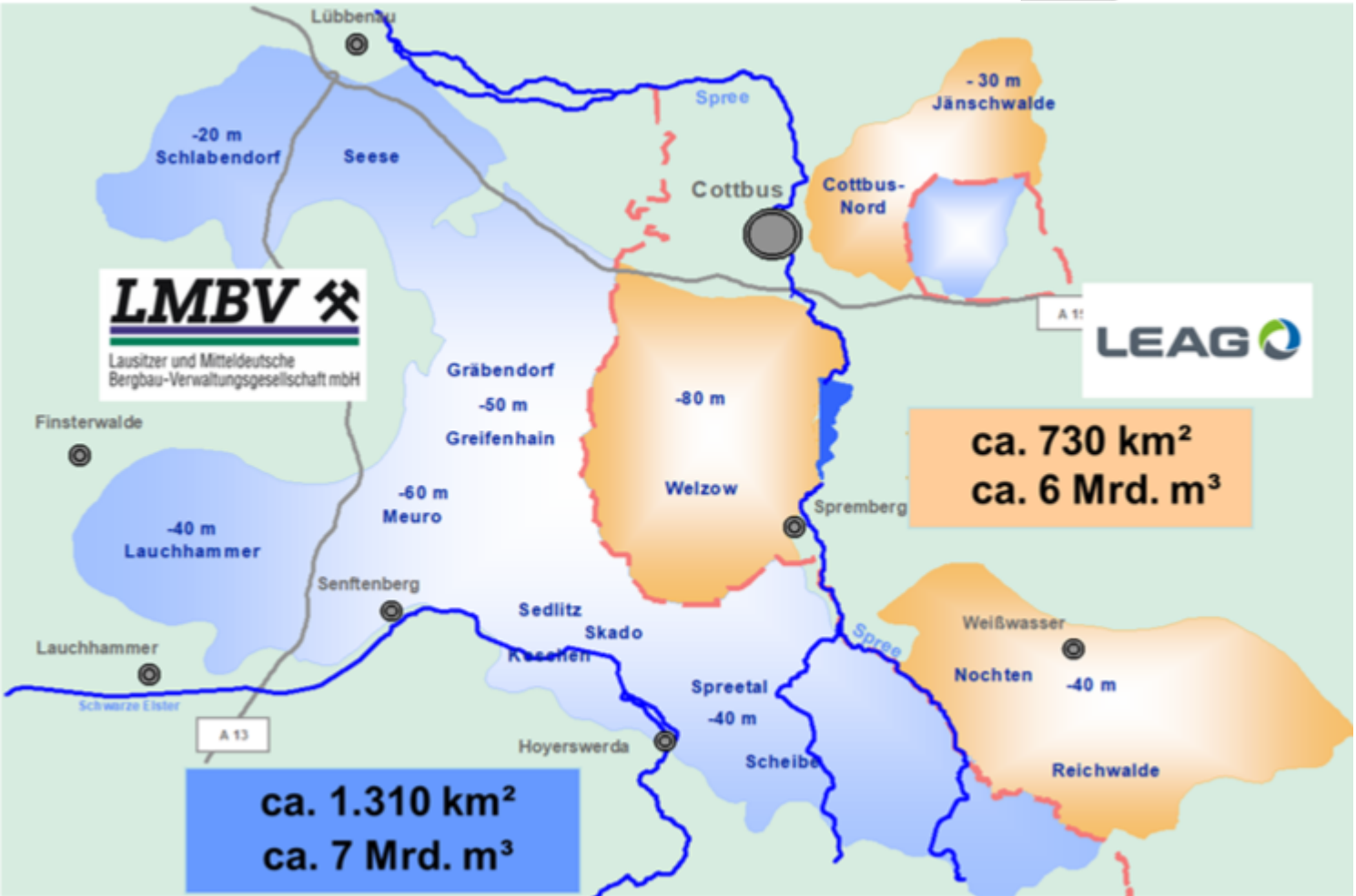
Senftenberg. Zwei Jahrzehnte erfolgreiches Lausitzer Wassermanagement nach dem Bergbau in enger Abstimmung mit Behörden und Institutionen sind mit der Flutungszentrale Lausitz der LMBV verbunden. Die Gewinnung der Braunkohle in der Vergangenheit griff auch tiefgreifend und nachhaltig in den Wasserhaushalt der Region ein.

BERGBAU · SANIERUNG · ZUKUNFT



Hohe Anforderungen an die Flutungszentrale Lausitz: Vielfältige Stellhandlungen möglich

BERGBAU · SANIERUNG · ZUKUNFT



Anfänglicher Absenkungstrichter im Lausitzer Revier



BERGBAU · SANIERUNG · ZUKUNFT



Ableiter aus dem Bergbaufolgesee und Speicher Bärwalde



BERGBAU · SANIERUNG · ZUKUNFT



Flutungswasser aus der Kleinen Spree für das Restloch Burghammer



BERGBAU · SANIERUNG · ZUKUNFT



Künftig mit zu steuern: Wehranlage im Rosendorfer Kanal



BERGBAU · SANIERUNG · ZUKUNFT



Wasserwirtschaftliche Anlage: Verteilerwehr Bluno

Braunkohlensausschuss Brandenburg vor Ort im ehemaligen

BERGBAU · SANIERUNG · ZUKUNFT



Tagebau Schlabendorf-Seese



Senftenberg. Die Fachexkursion 2020 des Braunkohlenausschusses des Landes Brandenburg führte die Mitglieder in diesem Jahr in den LMBV-Sanierungsbereich Schlabendorf und Seese.

Die 31 Teilnehmerinnen und Teilnehmer informierten sich hier beim Bergbausanierer über die aktuellen Entwicklungen und laufenden Sanierungsarbeiten.

Erster Halt war das Restloch A (Hindenberger See), dessen Uferbereich in der ersten Hälfte des kommenden Jahres mittels Rütteldruck- und

BERGBAU · SANIERUNG · ZUKUNFT



Rüttelstopfverdichtung gesichert wird. Voraussetzung für das Sichern der rund elf Hektar großen Fläche ist jedoch das Absenken des Kippenwasserspiegels über acht Vertikalfilterbrunnen, die das Wasser, nach vorheriger Konditionierung, in den Lichtenauer See abgeben.

Die Teilnehmenden informierten sich am Schlabendorfer See über dessen Konditionierung und das dazu beauftragte Sanierungsschiff „Barbara“. Nach der Besichtigung des Natur-Erlebnis zentrums Wanninchen, wurde die Vernässungsfläche bei Zinnitz angefahren. Diese wird mittels Rütteldruckverdichtung gesichert. Hier konnten die Braunkohlenausschuss-Mitglieder die Arbeiten aus unmittelbarer Nähe verfolgen.

Am Nachmittag richtete sich die Aufmerksamkeit auf die Sanierungsarbeiten im Gebiet der ehemaligen Braunkohletagebaue Seese-West und Seese-Ost. So wird die Tieflage am Restloch 1a (Kittlitzer See) auf einer Fläche von 29,9 Hektar seit Februar 2019 mittels mobilem Erdbau aufgefüllt. Hierfür werden täglich zwischen 500 und 700 Kubikmeter Massen bewegt.

Abschließend informierte sich die Teilnehmerinnen und Teilnehmer über die schonende Sprengverdichtung auf der Innenkippe in Seese-Ost. Diese LMBV-Sanierungsmaßnahme läuft seit Oktober 2018. Der aktuelle Abschnitt umfasst eine Fläche von 120 Hektar, die voraussichtlich bis Dezember 2022 gesichert wird.

Der Braunkohlenausschuss Brandenburg setzt sich zusammen aus gewählten und berufenen ehrenamtlichen Mitgliedern. Sie wirken an der Braunkohlen- und Sanierungsplanung mit und unterstützen hierbei die regionale Willensbildung. Sitz des Ausschusses ist in Cottbus.

Impressionen von der Befahrung



LMBV 

Lausitzer und Mitteldeutsche
Bergbau-Verwaltungsgesellschaft mbH

BERGBAU · SANIERUNG · ZUKUNFT



BERGBAU · SANIERUNG · ZUKUNFT



**Unternehmenspräsentation zur EinheitsExpo in Potsdam bis
4. Oktober 2020**

**Großes Interesse von Politikern und Bürgern an LMBV-Schaukasten in
Landeshauptstadt**

BERGBAU · SANIERUNG · ZUKUNFT



Senftenberg/Potsdam. Die EinheitsExpo zum 30.

Jahrestag der Deutschen Einheit öffnete am 5. September 2020 in Potsdam offiziell. Die Lausitzer und Mitteldeutsche Bergbauverwaltungsgesellschaft mbH stellt dabei im Rahmen der Landespräsentation Brandenburg am Alten Markt in Potsdam den Wandel des Lausitzer Braunkohlenreviers zum Lausitzer Seenland dar.

Ministerpräsident Dr. Dietmar Woidke und Staatsministerin Kathrin Schneider ließen sich es am Sonnabend zum Rundgang nicht nehmen, den Kaufmännischen Geschäftsführer der LMBV, Dr. Hans-Dieter Meyer, vor dem LMBV-Ausstellungs-Cube zu begrüßen.

BERGBAU · SANIERUNG · ZUKUNFT



Gezeigt wird auf großformatigen Orthofotografien das Lausitzer Seenland im Jahr 2006 sowie auf der Rückseite im Jahr 2019. Erstaunliches lässt sich da ablesen: Der Tagebau Meuro bei Großräschen beispielsweise ist 2006 noch eine graue Kippenlandschaft, dreizehn Jahre später füllt eine blaue Wasserfläche mit einem Steg am Ufer und einem Hafenbecken die Fläche – der heutige Großräschener See.

Auch eine großformatige Abbildung des „liegenden Eiffelturms“, der stillgelegten Förderbrücke F60 am Bergheider See, ist zu sehen. Außerdem verweist das Unternehmen in seinem Cube auf die Nutzung der entstandenen Gewässer: Liegestühle und Sonnensegel folgen nach den Sanierungsmaßnahmen. So lässt sich der Landschaftswandel auch plastisch darstellen. Über einen QR-Code können Besucher das Unternehmen auch „online“ weiterverfolgen, der Link zur Homepage verweist ebenso wie das Sonderlogo auf das 25-jährige Bestehen des Unternehmens in diesem Jahr.

Die begehbare Stadtkulisse in Potsdam, die noch bis zum 4. Oktober unter dem Motto "Kommen- gucken - staunen" steht, umfasst zahlreiche so genannte City-Cubes, Ausstellungscontainer, und ist so an die aktuelle Corona-Pandemie angepasst. Digitalstelen vermitteln den Besuchern Informationen und Höhepunkte aus 30 Jahren deutscher Geschichte. Ein Wegeleitsystem, das zwischen Freundschaftsinsel, Bassinplatz, Hegelallee, Luisenplatz und Lustgarten führt, hilft bei der Orientierung in der Stadt.



LMBV 

Lausitzer und Mitteldeutsche
Bergbau-Verwaltungsgesellschaft mbH

BERGBAU · SANIERUNG · ZUKUNFT





BERGBAU · SANIERUNG · ZUKUNFT



Ministerpräsident Woidke am LMBV-Cube



Medieninteresse zum Eröffnungsrundgang – Zwei Lausitzer im Gespräch



LMBV 

Lausitzer und Mitteldeutsche
Bergbau-Verwaltungsgesellschaft mbH

BERGBAU · SANIERUNG · ZUKUNFT



BERGBAU · SANIERUNG · ZUKUNFT



LMBV-Geschäftsführer Dr. Hans-Dieter Meyer und Staatskanzlei-Chefin Dr. Kathrin Schneider
vorm LMBV-Cube in Potsdam