

BERGBAU · SANIERUNG · ZUKUNFT



Speicher Borna: Anbindung der Baustraße an die B93 weitestgehend abgeschlossen

Leipzig/Borna. Für die Gefahrenabwehrmaßnahme „Sanierung Speicherbecken Borna, Baufeld Ost“ baut die Lausitzer und Mitteldeutsche Bergbau-Verwaltungsgesellschaft (LMBV) derzeit an der Erschließung des ostseitigen Sanierungsgebietes am Speicher Borna.


An der B 93 zwischen Blumroda und Borna wurde eine zusätzliche Linksabbiegerspur gebaut, die zur Anbindung an die Baustraße benötigt wird. Der Bau machte eine halbseitige Sperrung der B 93 notwendig. Diese Sperrung wurde am 16. Dezember 2024 rechtzeitig vor den Feiertagen aufgehoben, sodass der Verkehr wieder regulär fließen kann.

Der Parkplatz am Anbindepunkt diente als Baustelleneinrichtung und kann seit dem 18. Dezember wieder genutzt werden. Die Fertigstellung des Anbindepunktes für die Baustraße sowie der Bau der Entwässerungsgräben und der Parkplatzzufahrt erfolgen im kommenden Jahr. Nach Abschluss dieser Arbeiten folgt als nächster Schritt die Errichtung der Baustraße und des Montageplatzes im nebenliegenden Feldbereich.

Die Maßnahme erfolgt in enger Zusammenarbeit mit dem zuständigen Landesamt für Straßenbau und Verkehr, Niederlassung Leipzig. Der Auftrag für die Baumaßnahme wurde an die Rädlinger Straßen- und Tiefbau GmbH vergeben.

Hintergrund:

Für gekippte Teilbereiche des Speicherbecken Bornas ist eine Gefahr von Grundbruch und Setzungsfließen nicht auszuschließen. Deshalb sind seit Mai 2010 Teilbereiche vorsorglich gesperrt. Seit Januar 2020 wurde der Sperrbereich nochmals erweitert. Nach Arbeiten im Probefeld West und an der Hochkippe Borna folgen nun die Arbeiten zum Probefeld Ost. Der erste Schritt ist dessen verkehrstechnische Erschließung.

 Die halbseitige Sperrung zwischen Blumroda und Borna ist seit dem 16.12.2024 wieder aufgehoben.

Ein Einblick in die Arbeiten kurz vor Freigabe der Straße. (Fotos: LMBV)



BERGBAU · SANIERUNG · ZUKUNFT



LMBV und Gäste blickten zur Barbarafeier auf das Jahr 2024 zurück

Radebeul. Am 4. Dezember 2024 hatte die LMBV zu ihrer diesjährigen Festveranstaltung zu Ehren der Heiligen Barbara nach Radebeul eingeladen. Erstmals begrüßte Torsten Safarik, kaufmännischer Geschäftsführer, die rund 400 geladenen Gäste. Als Grußwortrednerin ging anschließend die Präsidentin der Landesdirektion (LDS), Regina Kraushaar, in ihrem Statement, ausgehend von der historischen Figur der Schutzpatronin, auf aktuelle Herausforderungen im Zusammenwirken der Akteure der Bergbausanierung ein.

Bernd Sablotny, Sprecher der Geschäftsführung, dankte der Präsidentin - stellvertretend für ihre gesamte Behörde - für die zielführende Zusammenarbeit mit der LDS und hob das gemeinsame Engagement zur Abgrenzung von Berg- und Wasserrechtsfragen hervor. Damit werden eine arbeitsteilige Bearbeitung von wasserrechtlichen Genehmigungen und bergrechtlichen Zulassungen durch die LDS und das Oberbergamt möglich und Doppelgenehmigungen auf das nötigste beschränkt.



Regina Kraushaar wurde als Ehrenbergfrau der LMBV geehrt.

In seinem Bericht aus den Revieren der LMBV blickte Bernd Sablotny auf ausgewählte Projekte des Jahres zurück und zeigte anhand ausgesuchter Sanierungs- und Verwahrungsmaßnahmen die Ergebnisse der LMBV beispielhaft auf und gab teilweise auch einen Ausblick auf die noch anstehenden Aufgaben in der Braunkohlesanierung und in der Verwahrung im Bereich Kali-Spat-Erz.

Der LMBV-Chef resümierte u.a., dass im Jahr 2024 die LMBV voraussichtlich Leistungen in einem Finanzierungsumfang von circa 281 Millionen Euro in der Braunkohlesanierung erbracht haben wird. In den Maßnahmen nach rechtlicher Verpflichtung nach § 2 werden das circa 187 Millionen Euro, für die Maßnahmen nach § 3 des Verwaltungsabkommens, circa 53 Millionen Euro und für die Maßnahmen zur Erhöhung des Folgenutzungsstandards in Brandenburg und Sachsen nach § 4 circa 13 Millionen Euro sein. Im Bereich Kali-Spat-Erz werden bis zum Jahresende Verwahrungsleistungen in Höhe von 28 Millionen Euro umgesetzt sein.

Sablotny dankte sowohl den Mitarbeiterinnen und Mitarbeiter der LMBV als auch dem Gesellschafter, dem Bundesministerium der Finanzen, dem Aufsichtsrat, den Finanziers der Bergbausanierung, den Sanierungsgesellschaften und Ingenieurbüros, den Sachverständigen, den Behörden und allen weiteren Beteiligten ganz herzlich für die aktive Begleitung der LMBV-Geschäftstätigkeit im Jahr 2024.



Der Film über das Sanierungsgeschehen 2024 ist in der [LMBV-Mediathek](#) abrufbar.



Zum Ehrenbergmann geschlagen wurde Torsten Herbst, Mitglied des Haushaltsausschusses des Bundestages.

BERGBAU · SANIERUNG · ZUKUNFT



Torsten Safarik begrüßt die Gäste zur Barbarafeier in Radebeul



Bernd Sablotny lässt das Sanierungsgeschehen 2024 in den Revieren Revue passieren.



Regina Kraushaar bei ihrem Grußwort an die rund 400 Gäste.

Fotos: LMBV/Gernot Menzel

35 Jahre Grenzöffnung am Lappwaldsee gefeiert

Harbke/Helmstedt. Am 9. November 2024 wurde am Lappwaldsee das 35-jährige Jubiläum der innerdeutschen Grenzöffnung gefeiert. Der See zwischen Harbke (Sachsen-Anhalt) und Helmstedt (Niedersachsen), der aus den ehemaligen Tagebauen Wulfersdorf und Helmstedt hervorgegangen ist, bildete den Rahmen für eine bewegende Gedenkveranstaltung.

Anlässlich der Feierlichkeiten würdigten die Ministerpräsidenten von Sachsen-Anhalt und Niedersachsen, Dr. Reiner Haseloff und Stephan Weil, in ihren Ansprachen die Bedeutung des 9. November in der deutschen Geschichte. Die Grenzöffnung vor 35 Jahren markierte nicht nur das Ende der deutschen Teilung, sondern auch einen Wendepunkt für viele Regionen entlang der ehemaligen innerdeutschen Grenze, die sich seither neuen wirtschaftlichen und sozialen Herausforderungen stellen mussten und müssen.

Der bevorstehende Zusammenfluss der ehemaligen Tagebaumulden von Wulfersdorf und Helmstedt kann als Symbol für die Transformation und den Wiederaufbau der Region nach der Wiedervereinigung gesehen werden. Was bereits heute ein Ort zur Naherholung ist, war früher Grenzgebiet und während der Teilung Deutschlands streng bewacht.

Zukunftsperspektiven für den Lappwaldsee

Im Rahmen der Gedenkfeier wurden konkrete Pläne zur künftigen touristischen und wirtschaftlichen Nutzung des Lappwaldsees vorgestellt. Angesichts der wachsenden Bedeutung des Sees für die Region soll er sowohl ein Ort der Erinnerung und Begegnung sein als auch ein touristischer Anziehungspunkt werden. Ziel ist es, den See zu einem Zentrum für Freizeitaktivitäten und naturnahe Erholung zu entwickeln.

Derzeit sind noch umfangreiche Sanierungsmaßnahmen notwendig, welche durch die Bergbausanierungsunternehmen LMBV und Helmstedter Revier GmbH (HSR) durchgeführt werden. Bereits im Mai diesen Jahres stellte die LMBV anlässlich des FLÖZerfestes die laufenden [Sanierungsarbeiten am Lappwaldsee](#) vor. Der Lappwaldsee stehe nicht nur für die Herausforderungen der deutschen Einheit, sondern auch für den Wandel einer Region, die über Jahrzehnte hinweg vom Kohleabbau geprägt war. Dieser Wandel schaffe neue Zukunftsperspektiven. (CS)

BERGBAU · SANIERUNG · ZUKUNFT



Feierten gemeinsam 35 Jahre Grenzöffnung am Lappwaldsee (v.l.n.r.): Sachsen-Anhalts Ministerpräsident Reiner Haseloff (CDU), Mirko Mennert (Projektmanagement LMBV), Grit Uhlig (Leitung Sanierungsbereich Mitteldeutschland LMBV), Thomas Klein (Geschäftsführer Wirtschaftsregion Helmstedt GmbH), Jana Hübner (Projektmanagement LMBV), Niedersachsens Ministerpräsident Stephan Weil (SPD), Henning Konrad Otto (Verbandsgeschäftsführer Planungsverband Lappwaldsee), Bernd Sablotny (Sprecher der Geschäftsführung der LMBV), Thoralf Klehm (Geschäftsführer Helmstedter Revier), Gerhard Radeck (Landrat Landkreis Helmstedt).

Foto: Maik Schöttke

Zahlreiche Gäste folgten der Einladung zum Festakt. (Foto: Maik Schöttke)

Der Lappwaldsee im Mai diesen Jahres. (Foto: Christian Kortüm)

Seelhausener See: Flächengestaltung des Strandes Löbnitz abgeschlossen

Löbnitz. Die langfristige Sanierung und Wiedernutzbarmachung der Bergbaufolgelandschaft im Bereich der Goitzsche zeigt Erfolge: Im September wurde die Erd- und Verkehrsbaumaßnahme für den Strand Löbnitz fertiggestellt, die im Januar 2024 begonnen worden waren. Der Bereich am sächsischen Ostufer des Seelhausener Sees ist der wichtigste Bauabschnitt für die künftige Entwicklung des bislang noch kaum touristisch erschlossenen Bergbaufolgesees.

Der Erdbau umfasste eine Fläche von insgesamt ca. 3 Hektar und konnte gemäß Planung umgesetzt werden. Dank der Böschungsgestaltung per Bagger, Dumper und Walze entstand ein abgeflachter, bis zu 40 Meter breiter und 1,05 Kilometer langer Strand in unterschiedlicher Dimensionierung und Profilierung. Die Böschung wurde durchgängig abgeflacht und der Strand in einen geschwungenen nördlichen und einen eher geradlinigen südlich verlaufenden Bereich hergestellt. Die neu gestalteten Uferböschungen wurden terrassiert angelegt und Lärmschutzwälle in Richtung der Ortsumgehung Löbnitz errichtet.


Ebenfalls im September abgeschlossen wurde die Anbindung ans bestehende Verkehrsnetz. Der vorhandene


BERGBAU · SANIERUNG · ZUKUNFT




Wirtschaftsweg – ein Teil des Seerundweges – wurde zurückgebaut. Stattdessen entstand ein 1,2 Kilometer langer asphaltierter Uferwegabschnitt mit neuem Verlauf. Ab Anfang November 2024 sollen die Ersatz- und Ausgleichspflanzungen beginnen.

Auftragnehmer für die Erd- und Verkehrswegebauarbeiten war die Firma Bickhardt Bau SE aus Sangerhausen, die ökologische Baubegleitung übernahm das Büro Knoblich aus Zschepplin. Für das § 4-Projekt zur Erhöhung des Folgenutzungsstandards im Rahmen des Verwaltungsabkommens Braunkohlesanierung entstanden Gesamtkosten in Höhe von 2,0 Mio. Euro, davon entfielen ca. 1,5 Mio. Euro auf den Erd- und Verkehrswegebau.

 Strand Löbnitz mit Bootsanleger am Südende. Er war vom Anglerverein in Eigenregie erstellt worden.

 Ortslage Löbnitz am Seelhausener See

 Neuer asphaltierter Uferwegeabschnitt

 Nördlicher Strandbereich und neue Wegeverbindung

Fotos: Christian Kortüm

Tag des Berufsanfängers am Schladitzer See

Leipzig. Auch in diesem Jahr begrüßte die LMBV ihre 12 neuen Auszubildenden zum Tag des Berufsanfängers und gab den Berufseinsteigern Einblicke in das Unternehmen und die Arbeit des Sanierungsbergbaus.

Die Veranstaltung startete am Standort Leipzig und bot den Berufseinsteigern die Möglichkeit, sich untereinander kennenzulernen und mehr über die vielfältigen Tätigkeiten der LMBV zu erfahren. Sie erhielten zudem wertvolle Informationen über die Arbeit und das Engagement des Betriebsrates und der IGBCE.

Im Anschluss ging es an den Schladitzer See, ehemals Tagebau Breitenfeld. Hier konnten die Auszubildenden anhand des Biedermeierstrandes sehen, wie Sanierungsbergbau eine ehemalige Tagebaulandschaft transformiert hat. Christoph Zwiener, Vereinsvorsitzender des Haynaer Strandverein e.V., hob hervor, was die LMBV und der Verein gemeinsam am Biedermeierstrand geschaffen haben. Er stellte den Auszubildenden das Gesamtkonzept des Areals vor und zeigte ihnen die neue Servicestation sowie die erweiterte und Deutschlands nun größte überdachte Seebühne. Beides wurde erst im Mai diesen Jahres mit [großem Festakt](#) eingeweiht.

BERGBAU · SANIERUNG · ZUKUNFT



Die Auszubildenden der LMBV besichtigten Deutschlands größte überdachte Seebühne.

Letzter Punkt des Tages war die Besichtigung der Schladitzer Bucht. Bettina Fütz, Leiterin Beendigung Bergaufsicht bei der LMBV, gab den Auszubildenden einen Einblick in die Entstehung der Bucht sowie des Sees und erzählte von den vielfältigen Möglichkeiten für Wasser- und Strandsportbegeisterte an der Schladitzer Bucht.

Der Tag des Berufsanfängers führt die Auszubildenden der LMBV aus den verschiedenen Standorten und Bereichen zusammen. In diesem Jahr werden die Auszubildenden in den Berufen Kaufmann/-frau für Büromanagement sowie Fachmann/-frau für Restaurants und Veranstaltungsgastronomie überbetrieblich ausgebildet.

Fotos: Christian Kortüm



Klemens Hermann, Stab Sanierung und Betriebsratmitglied bei der LMBV, informierte über die Arbeit des Betriebsrates.



Christoph Zwiener (1. v.l.) erzählte Wissenswertes zum Biedermeierstrand.



Seebühne am Biedermeierstrandes bei bestem Oktoberwetter

Pflanzung von 43 Gehölzen für die Artenvielfalt in Rositz

Leipzig/Rositz. Bei einem Treffen im Rositzer Ortsteil Gorma präsentierte LMBV-Projektmanager Florian Krüger dem Bürgermeister von Rositz, Steffen Stange, und dem zuständigen Naturschutzbeauftragten Benno Moller die neue Informationstafel an der um Jungbäume ergänzten Streuobstwiese (v.r.n.l.).



Neue Informationstafel „Vom Bergbaurevier zur Streuobstwiese“ im Ortsteil Gorma

Darauf geht es um den historischen Braunkohleabbau im Meuselwitz-Rositzer Revier, die sich anschließende Bergbausanierung und die nunmehr gepflanzten 20 Obsthochstämme. Um die Blütezeit zu verlängern und so ein längeres Nahrungsangebot für Insekten zu schaffen, waren verschiedene standortgerechte Sorten für die Streuobstwiese ausgewählt worden: 4 Conference Birne, 3 Birne Nordhäuser Winterforelle, 4 Birne Gräfin von Paris, 3 Kirsche Altenburger Melonenkirsche, 3 Kirsche Kassins Frühe (Herzkirsche) und 3 Hauswetschge Schüfer.

Grund für die Ausgleichsmaßnahme waren die Rückbauarbeiten und Sanierungen auf mehreren Grundstücken im Zuge der großflächigen Altlastensanierung im Rositzer Ortsteil Schelditz. Da die Gefahrenabwehrmaßnahme Baumfällungen nach sich gezogen hatte, wurden 2023 in Abstimmung mit der Kommune insgesamt 43 Gehölze gepflanzt: Zum einen pflanzte man Ende 2023 23 Winterlinden als Alleebäume an der Nordseite der Fichtenhainicher Straße ein. Zum anderen wurden 20 Jungbäume auf einer bestehenden, jedoch lückig und mit teilweise überalterten Bäumen

BERGBAU · SANIERUNG · ZUKUNFT



bewachsenen Streubstwiese im nahe gelegenen Ortsteil Gorma neu gesetzt. Diese Arbeiten wurden 2024 beendet.

Die neuen Habitate seien „bei den Tieren gut angekommen“, bestätigte Benno Moller im Hinblick auf den Artenreichtum. An der Fichtenhainicher Allee hätte er bereits nach vier Wochen Zauneidechsen und sogar Neuntöter entdeckt.

[Informationstafel zum Download](#)

Impressionen vom Vor-Ort-Termin

Fotos: Claudia Hermann

 Obsthochstämme auf der Streuobstwiese in Gorma

 Teil der neu gepflanzten Alleebäume an der Fichtenhainicher Straße

 Die blaue LMBV-Infotafel mit Informationen zur Historie und Gegenwart

Mit Fertigstellen des Ableiters wird die Beendigung der Bergaufsicht für Merseburg-Ost erreicht

Leipzig/Schkopau. Die Bauarbeiten am Ableitungsbauwerk Merseburg-Ost im Auftrag der LMBV wurden kürzlich erfolgreich abgeschlossen. Am 12. September 2024 wurde der neue Ableiter vom Wallendorfer See zur Alten Luppe feierlich in Betrieb genommen. Mit dem Fertigstellen dieses Bauwerkes hat die LMBV den Planfeststellungsbeschluss am ehemaligen Tagebau Merseburg-Ost nahezu vollständig erfüllt und Ihre Sanierungstätigkeiten hier weitestgehend abgeschlossen.

Bernd Sablotny, Sprecher der Geschäftsführung der Lausitzer und Mitteldeutschen Bergbau-Verwaltungsgesellschaft mbH (LMBV), begrüßte aus diesem Anlass zahlreiche Gäste aus Ministerien und Ämtern, der beteiligten Baufirmen, den Bürgermeister sowie Bürger der Gemeinde Schkopau. Er erläuterte den Weg vom ehemaligen Braunkohlentagebau Merseburg-Ost, über die erfolgreiche Sanierung und Flutung des Raßnitzer und des Wallendorfer Sees bis zur heutigen Nachnutzung als Bade- und Sportgewässer und schließlich der Fertigstellung fast aller Sanierungsleistungen.

Dr. Steffen Eichner, Staatssekretär im Ministerium für Wissenschaft, Energie, Klimaschutz und Umwelt des Landes Sachsen-Anhalt, verwies in seinem Grußwort auf die große Bedeutung der Braunkohlesanierung in Sachsen-Anhalt. In den letzten 30 Jahren wurden hier Sanierungsleistungen in Höhe von über 1,5 Milliarden Euro erbracht. Er verdeutlichte

BERGBAU · SANIERUNG · ZUKUNFT



die komplexen Zusammenhänge mit dem Bau des Ableiters: das Wasser im Wallendorfer See ist auf Grund des vormaligen Salzkohletagebaus salzhaltiger als gewöhnlich. Um es in die Luppe – ein FFH-Gebiet – einleiten zu können, musste eine Mindestwassermenge gewährleistet sein, um das salzhaltige Wasser zu verdünnen. Dafür wiederum musste auch das Wehr Kleinliebenau ertüchtigt werden, bevor die 750 Meter Ableiter gebaut und in Betrieb gehen konnten. (KHM)



Die enthüllte Tafel informiert über den ehemaligen Braunkohlentagebau und den Ableiter Merseburg-Ost (Dauerhafte Aufstellung erfolgt nach Erteilung der Baugenehmigung)

Beendigung der Bergaufsicht für 1.135 Hektar erreicht

Bernd Sablotny nahm die Veranstaltung auch zum Anlass, um die Beendigung der Bergaufsicht für einen Großteil der Fläche des ehemaligen Tagebaus Merseburg-Ost zu verkünden. Erst am 4. September 2024 fand die Abschlußbefahrung mit Vertretern der LMBV, des Landesamtes für Geologie und Bergwesen (LAGB), des Landratsamtes Saalekreis und der Gemeinde Schkopau statt und bestätigte die Erfüllung der bergrechtlichen Verpflichtungen durch die LMBV für die beantragte Fläche von 1.135 Hektar. Insgesamt umfasst die unter Bergaufsicht stehende Fläche 1.136 Hektar, d.h. mit einem Hektar Fläche sind die noch ausstehenden Restaufgaben verknüpft.

Ulf Desselberger, Vertreter des Abteilungsleiters Bergbau, im Landesamtes für Geologie und Bergwesen Sachsen-Anhalt (LAGB) betonte, dass mit diesem Schritt eine ungewöhnlich große Fläche aus der Bergaufsicht entlassen werden konnte. Auf Initiative der LMBV wurde ein neues Vorgehen entwickelt, wonach in zwei Phasen für große Flächen die Bergaufsicht beendet werden kann und die ausstehenden Leistungen mit einer kleinen Restfläche verknüpft werden.

Mit der Beendigung der Bergaufsicht müssen künftig Baumaßnahmen in diesem Bereich nicht mehr mit dem LAGB abgestimmt werden, wodurch auch die künftigen Planungen der LMBV vereinfacht wird. Denn es sind noch immer Restarbeiten durch die LMBV zu erledigen, unter anderem die Verwahrung bzw. Sicherung von 520 Filterbrunnen oder der Rückbau einer Pumpstation. Die Fertigstellung dieser Arbeiten ist Voraussetzung dafür, um auch für die restliche Fläche von einem Hektar die Bergaufsicht zu beenden. Die LMBV wird auch in den kommenden Jahren noch vor Ort tätig sein.



Luftaufnahme des Ableiters Merseburg-Ost in seinem ganzen Verlauf, kurz nach Fertigstellung.

Hintergrund:

Wo sich heute der Wallendorfer und der Raßnitzer See befinden, begann 1971 der Aufschluss des Tagebaus Merseburg-Ost, nachdem die Braunkohlevorräte im Geiseltal erschöpft waren. Von 1973 bis 1991 wurde hier Kohle gefördert. Insgesamt 116 Mio. Tonnen Kohle, 14 Mio. Tonnen Kiessand sowie 1 Mio. Tonnen Ton wurden gewonnen und dazu 117 Mio. Tonnen Abraum bewegt. Der Tagebau Merseburg-Ost war der einzige Salzkohle-Tagebau der DDR. Aufgrund des hohen Salzgehaltes der Rohbraunkohle wurde diese fast ausschließlich zur Brikettierung verwendet.

Nach der Stilllegung des Tagebaus setzte 1991 die Sanierung ein. Das Restloch bestand aus den Abbaufeldern 1a und 1b, diese waren durch eine Innenkippe getrennt. Um das entstandene Massendefizit aufzufüllen, begann 1998 die

BERGBAU · SANIERUNG · ZUKUNFT



Flutung beider Teile mit Wasser aus der Weißen Elster. Sie wurde Ende 2002/Frühjahr 2003 abgeschlossen.


Sowohl Raßnitzer als auch Wallendorfer See besitzen keinen Zulauf und werden allein durch Grund- und Niederschlagswasser gespeist. Die Seen sind miteinander durch einen Überleiter verbunden, so dass überschüssiges Wasser – zum Beispiel nach Starkregen – aus dem Raßnitzer in den Wallendorfer See abfließen kann. Von dort wurde das Wasser bis zum Jahr 2024 über eine Pumpstation am Nordufer abgepumpt und in die Weiße Elster geleitet.


Dank der Errichtung eines Ableiters zwischen Mai 2023 und Mai 2024 konnte die Pumpstation außer Betrieb gehen. Das ca. 750 Meter lange Gewässer übernimmt den Wasserabfluss vom Wallendorfer See über das natürliche Gefälle in die Luppe und gewährleistet dadurch eine weitestgehende Selbstregulierung des planfestgestellten Wasserstands im Wallendorfer See.


 Ulf Desselberger, Vertreter des Abteilungsleiters Bergbau im LAGB, stellte die Sicht des Bergamtes vor.

 Dr. Steffen Eichner, Staatssekretär im Umweltministerium Sachsen-Anhalt, bei seinem Grußwort.

 Nachdem der Ableiter geöffnet wurde, sollen Enten die Fließgeschwindigkeit testen.

 Vertreter von Behörden und Ämtern aber auch Bürger der Gemeinde Schkopau waren der Einladung gefolgt.

 Im Gespräch: Michael Wersdörfer, Landesverwaltungsamt Halle, Bernd Sablotny, Technischer Geschäftsführer LMBV, Dr. Eichner, Umweltministerium Sachsen-Anhalt, und Sabine Faulstich, Amtsleiterin Umweltamt Saalekreis, (v.l.n.r.).

 Dammbalken hoch und Wasser Marsch

 Im Austausch mit bekannten und neuen Partnern.

 Gäste, LMBV-Kollegen und Pressevertreter im fachlichen Austausch.

Fotos: Christian Kortüm

Foto Dammbalken: Uwe Steinhuber

BERGBAU · SANIERUNG · ZUKUNFT



Wegebau verbessert Anbindung für Großdeuben

Großdeuben/Böhlen. Mit Fertigstellung des Weges 9a ist eine vorbergbauliche Wegebeziehung wiederhergestellt. Am Dienstag, den 13. August 2024, gaben Dietmar Berndt, Bürgermeister der Stadt Böhlen, und Jörg Schöne, Projektmanager der LMBV, den Weg offiziell zur Nutzung frei. Dabei verwies Dietmar Berndt auf die Bedeutung des Weges als Anbindung an die vorhandenen Neue-Harth-Wege und bestätigte die rege Nutzung. Die Bürger von Großdeuben erhalten damit eine bessere Anbindung an das Wegenetz zum Cospudener und Zwenkauer See.

Die Bauarbeiten hatten im November 2023 gebohnen und wurden im Juli 2024 mit der Bauabnahme und der Übergabe des Weges an die Stadt Böhlen und den Sachsenforst erfolgreich und vorfristig abgeschlossen, wie Jörg Schöne, verantwortlicher Projektmanager der LMBV ergänzte. Der etwa einen Kilometer lange Weg wurde von der LMBV auf eine Breite von 3,50 Metern grundhaft aus- bzw. neu gebaut. Die Herstellung erfolgte mit einer sandgeschlammten Schotterdecke, weil der Weg nicht nur als Rad- und Gehweg, sondern für den Eigentümer Sachsenforst auch als Wirtschaftsweg genutzt wird.

/*! elementor - v3.23.0 - 05-08-2024 */

.elementor-widget-image{text-align:center}.elementor-widget-image a{display:inline-block}.elementor-widget-image a



Offizieller Banddurchschnitt

v.l.n.r.: Göran Danz, Technischer Leiter der Baufirma Rädlinger, Dietmar Berndt, Bürgermeister der Stadt Böhlen, und Jörg Schöne, Projektmanager der LMBV

Der Weg 9a beginnt an der Feldstraße in der Ortslage Großdeuben und führt in westlicher Richtung zum vorhandenen Neue-Harth-Weg. Die Trassenführung ist das Ergebnis eines Beteiligungsprozesses im Zusammenhang mit der bergbehördlichen Zulassung des Abschlussbetriebsplanes der LMBV für diesen Bereich. Denn es handelt sich um eine vorbergbaulichen Wegebeziehung, die im Rahmen der bergbaulichen Grundsamierungspflicht der LMBV annähernd wiederhergestellt wurde. Finanziert wurde die Maßnahme über den § 2 des Verwaltungsabkommens Braunkohlesanierung und damit zu 75 Prozent aus Bundesmitteln und zu 25 Prozent als Mitteln des Freistaates Sachsen. Die Gesamtkosten der Baumaßnahme belaufen sich auf rund 450.000 Euro netto. Auftragnehmer ist die Firma Rädlinger Straßen und Tiefbau GmbH/Niederlassung Markkleeberg. Die örtliche Bauüberwachung und die ökologische Baubegleitung übernahm das Ingenieurbüro K. Langenbach Dresden GmbH in Zusammenarbeit mit der AQUILA Ingenieurgesellschaft mbH, wobei Letztere für die ökologische Baubegleitung verantwortlich zeichnete.

/*! elementor - v3.23.0 - 05-08-2024 */


.elementor-image-gallery .gallery-item{display:inline-block;text-align:center;vertical-align:top;width:100%;max-width:100%;margin:0 auto}.elementor-image-gallery .gallery-item img{margin:0 auto}.elementor-image-gallery

BERGBAU · SANIERUNG · ZUKUNFT




.gallery-item .gallery-caption{margin:0}.elementor-image-gallery figure img{display:block}.elementor-image-gallery figure figcaption{width:100%}.gallery-spacing-custom .elementor-image-gallery .gallery-icon{padding:0}@media (min-width:768px){.elementor-image-gallery .gallery-columns-2 .gallery-item{max-width:50%}.elementor-image-gallery .gallery-columns-3 .gallery-item{max-width:33.33%}.elementor-image-gallery .gallery-columns-4 .gallery-item{max-width:25%}.elementor-image-gallery .gallery-columns-5 .gallery-item{max-width:20%}.elementor-image-gallery .gallery-columns-6 .gallery-item{max-width:16.666%}.elementor-image-gallery .gallery-columns-7 .gallery-item{max-width:14.28%}.elementor-image-gallery .gallery-columns-8 .gallery-item{max-width:12.5%}.elementor-image-gallery .gallery-columns-9 .gallery-item{max-width:11.11%}.elementor-image-gallery .gallery-columns-10 .gallery-item{max-width:10%}}@media (min-width:480px) and (max-width:767px){.elementor-image-gallery .gallery.gallery-columns-2 .gallery-item,.elementor-image-gallery .gallery.gallery-columns-3 .gallery-item,.elementor-image-gallery .gallery.gallery-columns-4 .gallery-item,.elementor-image-gallery .gallery.gallery-columns-5 .gallery-item,.elementor-image-gallery .gallery.gallery-columns-6 .gallery-item,.elementor-image-gallery .gallery.gallery-columns-7 .gallery-item,.elementor-image-gallery .gallery.gallery-columns-8 .gallery-item,.elementor-image-gallery .gallery.gallery-columns-9 .gallery-item,.elementor-image-gallery .gallery.gallery-columns-10 .gallery-item{max-width:50%}}@media (max-width:479px){.elementor-image-gallery .gallery.gallery-columns-2 .gallery-item,.elementor-image-gallery .gallery.gallery-columns-3 .gallery-item,.elementor-image-gallery .gallery.gallery-columns-4 .gallery-item,.elementor-image-gallery .gallery.gallery-columns-5 .gallery-item,.elementor-image-gallery .gallery.gallery-columns-6 .gallery-item,.elementor-image-gallery .gallery.gallery-columns-7 .gallery-item,.elementor-image-gallery .gallery.gallery-columns-8 .gallery-item,.elementor-image-gallery .gallery.gallery-columns-9 .gallery-item,.elementor-image-gallery .gallery.gallery-columns-10 .gallery-item{max-width:100%}}

 Dietmar Berndt und Jörg Schöne weihten den Weg offiziell ein und dankten allen beteiligten Akteuren.

 zahlreiche Gäste kamen direkt mit dem Fahrrad

 Rund 30 Bürger sowie ...

 ... Vertreter von Baufirma, Ingenieurbüro und Sachsenforst waren der Einladung gefolgt.

 Anbindung an die Feldstrasse in Großdeuben (April 2024)

Fotos: Christian Kortüm

Luftbilder: Christian Horn

BERGBAU · SANIERUNG · ZUKUNFT



Machbarkeitsstudie “Bootspassage Zwenkauer-Cospudener See”

Zwenkau/Dresden. Staatssekretärin Barbara Meyer hat am 3. Juli 2024 auf Einladung von Ministerpräsident Michael Kretschmer am „Spitzengespräch zur touristischen Nutzung der Bergbaufolgelandschaften im Mitteldeutschen und Lausitzer Revier“ teilgenommen.

Mit im Gepäck in Zwenkau hatte sie einen Fördermittelbescheid für die „Machbarkeitsstudie Bootspassage Zwenkauer-Cospudener See“ in Höhe von 187.500 Euro. Diesen überreichte Sie gemeinsam mit Regina Kraushaar, Präsidentin der Landesdirektion Sachsen, an Bürgermeister Heiko Rosenthal, Sprecher des Grünen Ringes Leipzig.

Seit fast dreißig Jahren engagiert sich dieser interkommunale Zusammenschluss bereits für die Entwicklung rund um die Seen. Von der Machbarkeitsstudie wird erwartet, dass sie Planungs- und Finanzierungsmöglichkeiten aufzeigt und somit den nächsten Schritt für die touristische Verbindung (Bootspassage) zwischen den beiden Seen ermöglicht.

Staatssekretärin Barbara Meyer: „Das große Engagement der Menschen im Leipziger Neuseenland hat eine reizvolle Landschaft geschaffen. Besucher und Gäste aus Leipzig, dem Umland aber auch von weiter kommen immer wieder gern. Das Neuseenland ist heute schon ein Tourismus-Hotspot in Sachsen. Doch da geht noch mehr. Ich freue mich sehr, dass wir die Grundlagen für die weitere Entwicklung fördern können. Das Förderprogramm FR Regio setzt ganz bewusst Anreize für Kommunen, um Kooperationen zu forcieren, damit Herausforderungen gemeinsam gelöst werden können. Gerade für kleinere Kommunen ist es eine Chance, anstehende Aufgaben nicht alleine, sondern gemeinsam zu stemmen.“

Regina Kraushaar, Präsidentin der Landesdirektion Sachsen: „Sachsen ist nicht nur ein Burgen-, Wander- oder Weihnachtsland. Sachsen ist auch ein Seenland: Seit mehr als 10 Jahren sind hier aus Restlöchern, die der Braunkohle-Tagebau hinterlassen hat, weitläufige Seenlandschaften entstanden, die heute großartige Möglichkeiten für einen naturnahen Tourismus bieten – zu Wasser wie zu Land. Die Machbarkeitsstudie für die Bootspassage zwischen Zwenkauer See und Cospudener See gibt einem zentralen Anliegen der Region neuen Schwung. Denn neben den wichtigen Anliegen des Hochwasserschutzes und des Wassermanagements sollen weitere Lösungsansätze für den Wassertourismus zwischen beiden Seen gefunden werden. Ich freue mich, dass die Landesdirektion Sachsen hierfür einen Beitrag leisten kann.“

Hintergrund:

14 Kommunen und 2 Landkreise haben sich bereits 1996 zusammengeschlossen, und die Inwertsetzung der Bergbaufolgelandschaft im Mitteldeutschen Revier und auch dieses Vorhaben initiiert.

Durch das kommunale Engagement der Mitglieder konnten seit Bestehen des Arbeitskreises bereits zahlreiche Maßnahmen in der Landschafts- und Gewässerentwicklung, der touristischen Infrastrukturentwicklung und den Themen

BERGBAU · SANIERUNG · ZUKUNFT



Klimawandel, Elektromobilität und Intermodalität vorbereitet und umgesetzt werden.

Die interkommunale Kooperation ermöglicht eine stetige projektbezogene finanzielle Unterstützung von Vorhaben über die Förderrichtlinie Regionalentwicklung (FR-Regio) des Sächsischen Staatsministeriums für Regionalentwicklung.
(Quelle: PM des Sächsischen Staatsministeriums für Regionalentwicklung v. 03.07.24)

Impressionen der Veranstaltung (Fotos: LMBV)



BERGBAU · SANIERUNG · ZUKUNFT



Torsten Safarik ist neuer Kaufmännischer Geschäftsführer der LMBV

Senftenberg | Leipzig | Sondershausen. Am 1. Juli 2024 hat der vom Gesellschafter **neu berufene Kaufmännische Geschäftsführer der LMBV Torsten Safarik** in Senftenberg seine Arbeit aufgenommen. Der 58jährige Verwaltungsexperte folgt auf Gunnar John, der Ende April 2024 in den Ruhestand getreten war. Gemeinsam mit dem technischen Geschäftsführer Bernd Sablotny leitet T. Safarik nun den Bergbausanierer LMBV.

1965 in Görlitz geboren, studierte Torsten Safarik bis 1991 Mathematik an der Technischen Universität Dresden. Nach ersten Stationen u.a. in der Regionalentwicklung und im Bundesaufsichtsamt für das Versicherungswesen war er von 1999 bis 2006 im Bundesministerium für Wirtschaft und Technologie tätig. Nach verschiedenen Stationen innerhalb der CDU/CSU-Fraktion im Deutschen Bundestag wurde T. Safarik 2019 zum Präsidenten im Bundesamt für Wirtschaft und Ausfuhrkontrolle berufen und hat dieses Amt bis vor Kurzem ausgefüllt.

„Aus meiner beruflichen Vergangenheit kenne ich die LMBV als einen wichtigen Motor der Bergbausanierung und des Strukturwandels im Osten Deutschlands“, so Safarik. „Hier aktiv die kaufmännische Verantwortung u.a. für die sichere Gestaltung von Böschungen und Innenkippen, bei der Flutung und Gütebehandlung als auch beim Verwahren untertägiger Grubenbaue zu übernehmen, ist eine große Herausforderung, der ich mich gern stelle. Dass ich mich nun in diesen Prozess der langfristigen Gestaltung und Wiedernutzbarmachung der Bergbaufolgelandschaften in der Lausitz sowie in Mitteldeutschland bis hin zum Harz einbringen kann, freut mich sehr.“

Foto: LMBV

Bernd Sablotny heißt Torsten Safarik in Senftenberg willkommen