



Daten und Fakten

# 2022



Lausitzer und Mitteldeutsche  
Bergbau-Verwaltungsgesellschaft mbH

2022

---

## Unternehmensdaten

---

- 09.08.1994** Gründung der LMBV mit Eintragung in das Handelsregister Amtsgericht Charlottenburg, HRB 52334
- 01.01.1995** Übertragung der Geschäftsanteile der LBV und der MBV auf die LMBV
- 22.12.1995** Fusion von LBV und MBV auf die LMBV mit wirtschaftlicher Wirkung ab 01.09.1995
- 11.09.2000** Verschmelzung der BMGB auf die LMBV mit wirtschaftlicher Wirkung ab 01.01.2000
- 01.01.2007** Verlegung des Sitzes der LMBV nach Senftenberg und Eintrag in das Handelsregister Amtsgericht Cottbus, HRB 77 18 CB
- 08.09.2014** Verschmelzung der GVV mbH auf die LMBV mit wirtschaftlicher Wirkung ab 01.01.2014

## Gegenstand des Unternehmens

---

- ▶ Das Betreiben des Sanierungs- und Verwahrungsbergbaus und die Wahrnehmung der Verantwortung für die der Gesellschaft übertragenen Betriebe und Aufgaben, vornehmlich des Braunkohlen-, Kali-, Spat- und Erzbergbaus, nach Maßgabe der Rechtsvorschriften, insbesondere des Bundesberggesetzes, und
- ▶ die Nutzung und Verwertung von Vermögenswerten der Gesellschaft, insbesondere von Grundstücks- und Bergwerkseigentum.

# Finanzierungsgrundlagen der Braunkohlesanierung

---

- 01.12.1992** Verwaltungsabkommen zwischen der Bundesrepublik Deutschland sowie den neuen Bundesländern über die Regelung der Finanzierung ökologischer Altlasten (VA Altlastenfinanzierung) 1993-1997 p. a. 1,5 Mrd. DM
- 18.07.1997** 1. Ergänzendes Verwaltungsabkommen zum VA Altlastenfinanzierung über die Finanzierung der Braunkohlesanierung 1998-2002 (VA II BKS) über 6 Mrd. DM
- 26.06.2002** 2. Ergänzendes Verwaltungsabkommen zum Verwaltungsabkommen über die Regelung der Finanzierung der ökologischen Altlasten über die Finanzierung der Braunkohlesanierung in den Jahren 2003-2007 (VA III Braunkohlesanierung) über insgesamt 1,77 Mrd. €
- 02.07.2007** 3. Ergänzendes Verwaltungsabkommen zum Verwaltungsabkommen über die Regelung der Finanzierung der ökologischen Altlasten über die Finanzierung der Braunkohlesanierung in den Jahren 2008-2012 (VA IV Braunkohlesanierung) über insgesamt 1,03 Mrd. €
- 09.10.2012** 4. Ergänzendes Verwaltungsabkommen zum Verwaltungsabkommen über die Regelung der Finanzierung der ökologischen Altlasten über die Finanzierung der Braunkohlesanierung in den Jahren 2013-2017 (VA V Braunkohlesanierung) über insgesamt 1,23 Mrd. €
- 02.06.2017** 5. Ergänzendes Verwaltungsabkommen zum Verwaltungsabkommen über die Regelung der Finanzierung der ökologischen Altlasten über die Finanzierung der Braunkohlesanierung in den Jahren 2018-2022 (VA VI Braunkohlesanierung) über insgesamt 1,23 Mrd. €



## Aufsichtsrat

---

Vorsitzender des Aufsichtsrates

**Ministerialrat a. D.  
Dr. Ulrich Teichmann**

Stellvertreter des Aufsichtsratsvorsitzenden

**Olaf Gunder**

## Geschäftsführung

---

Sprecher der Geschäftsführung

**Bernd Sablotny**

Kaufmännischer Geschäftsführer

**Gunnar John**

*Stand: 01.01.2023*



## Standorte der LMBV

---

### **Zentrale und Betrieb Lausitz**

Knappenstraße 1, 01968 Senftenberg  
Telefon: +49 3573 84-0

.....

### **Betrieb Mitteldeutschland**

Walter-Köhn-Straße 2, 04356 Leipzig  
Telefon: +49 341 2222-0

.....

### **Betrieb Kali-Spat-Erz**

Am Petersenschacht 9, 99706 Sondershausen  
Telefon: +49 3632 720-0

## Lausitzer und Mitteldeutsche Bergbau-Verwaltungsgesellschaft mbH

Sprecher der Geschäftsführung  
**Bernd Sablotny**

Kaufmännischer Geschäftsführer  
**Gunnar John**

Sanierungsplanung  
**Dirk Sonnen**

Technik  
**Eckhard Scholz**

Sanierungsbereich Lausitz  
**Gerd Richter**

Sanierungsbereich Mitteldeutschl.  
**Grit Uhlig**

Sanierungsbereich Kali-Spat-Erz  
**Ralph Haase**

Büro der Geschäftsführung  
**Ina Lilienthal\*\***

Rechnungswesen/Controlling  
**Gerd Tauschek\***

Einkauf/Verkauf  
**Dirk Henssen**

Personal/Recht  
**Berthold Stevens\*\*\***

Flächenmanagement  
**Evelyn Künzler**

- Bereich
- Abteilung
- Arbeitsgruppe

Innenrevision  
**Anja Wacker**

Gesamtbetriebsrat  
**Olaf Gunder**

Bund-Länder-Geschäftsstelle  
für die Braunkohlesanierung

\* ab 15.10.2022

\*\* bis 30.04.2022  
Gerald Scholz  
ab 01.05.2022  
Ina Lilienthal

\*\*\* ab 01.05.2022

### Aufbauorganisation der LMBV – Stand: 01.01.2023

Sanierungsbereich	§ 2		§ 3		§ 4	
	Projekte	Teilobjekte	Projekte	Teilobjekte	Projekte	Teilobjekte
Brandenburg	15	167	4	40	4	18
Ostsachsen	8	70	4	23	4	20
Westsachsen/Thüringen	11	138	4	30	3	24
Sachsen-Anhalt	8	52	3	19	-	-
Zentrale Projekte	6	40	-	-	-	-
Summe LMBV	48	467	15	112	11	62

### Anzahl Projekte und Teilobjekte in der Braunkohlesanierung – Stand: 31.12.2022



## Wasserrechtliche Planfeststellungsverfahren nach § 68 WHG im § 2 BKS

	Brandenburg	Ostsachsen	Westsachsen/ Thüringen	Sachsen- Anhalt	LMBV Gesamt
vorliegende Beschlüsse	4	9	7	7	27
in Behördenbearbeitung	1	1	1	2	5
noch zu beantragen	35	1	10	8	54
<b>Summe</b>	<b>40</b>	<b>11</b>	<b>18</b>	<b>17</b>	<b>86</b>

## mit Änderungs- und Ergänzungsverfahren (Lausitz) und Teilverfahren (Mitteldeutschland)

	Brandenburg	Ostsachsen	Westsachsen/ Thüringen	Sachsen- Anhalt	LMBV Gesamt
vorliegende Beschlüsse	10	27	3	2	42
in Behördenbearbeitung	3	3	-	-	6
noch zu beantragen	7	24	5	8	44
<b>Summe</b>	<b>20</b>	<b>54</b>	<b>8</b>	<b>10</b>	<b>92</b>

## Plangenehmigungsverfahren im § 2 BKS

	Brandenburg	Ostsachsen	Westsachsen/ Thüringen	Sachsen- Anhalt	LMBV Gesamt
vorliegende Beschlüsse	3	-	1	-	4
in Behördenbearbeitung	-	-	-	-	-
noch zu beantragen	2	1	3	3	9
<b>Summe</b>	<b>5</b>	<b>1</b>	<b>4</b>	<b>3</b>	<b>13</b>

## Abschlussbetriebspläne Lausitz und Mitteldeutschland im § 2 BKS

	Brandenburg	Ost- sachsen	West- sachsen	Thüringen	Sachsen- Anhalt	LMBV Gesamt
Bergaufsicht beendet	22	16	6	4	4	52
in Umsetzung	48	26	36	10	22	142
<b>Summe</b>	<b>70</b>	<b>42</b>	<b>42</b>	<b>14</b>	<b>26</b>	<b>194</b>

## Abschlussbetriebspläne Kali-Spat-Erz

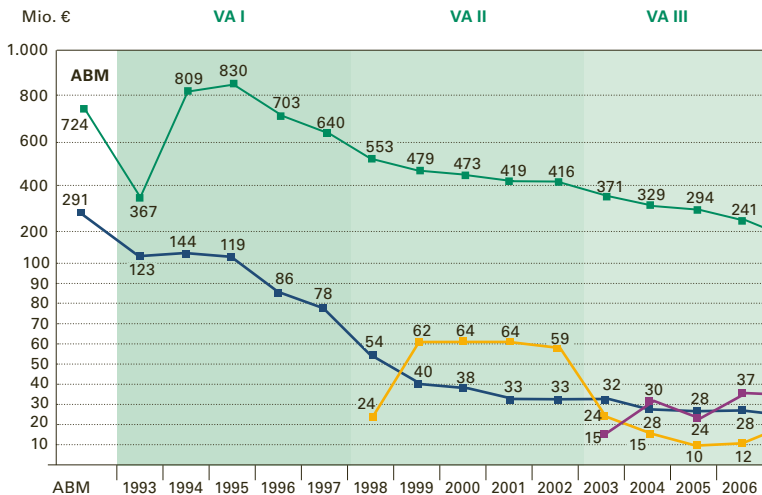
Bergaufsicht beendet	27
in Umsetzung	22
<b>Summe</b>	<b>49</b>

Stand: 31.12.2022

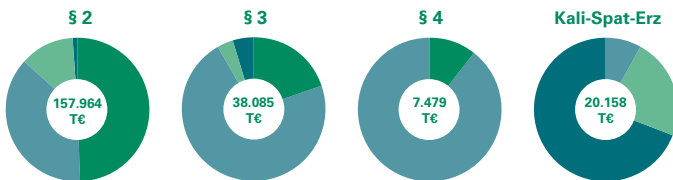
## Beendigung Bergaufsicht bis 31.12.2022

	Fläche (ha)
Brandenburg	3.006
Ostsachsen	963
Westsachsen	1.931
Sachsen-Anhalt	3.500
Thüringen	102
<b>LMBV gesamt</b>	<b>9.502</b>

## Flächenstatus in der Braunkohlesanierung

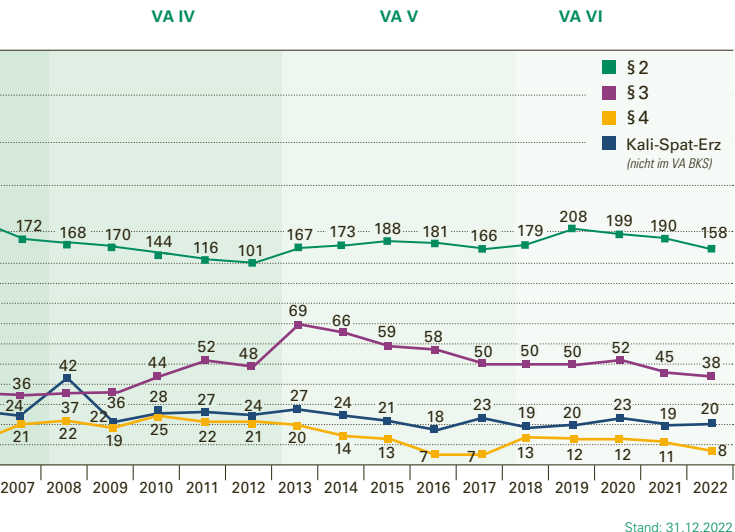


### Gesamtaufwand der Sanierung/Verwahrung

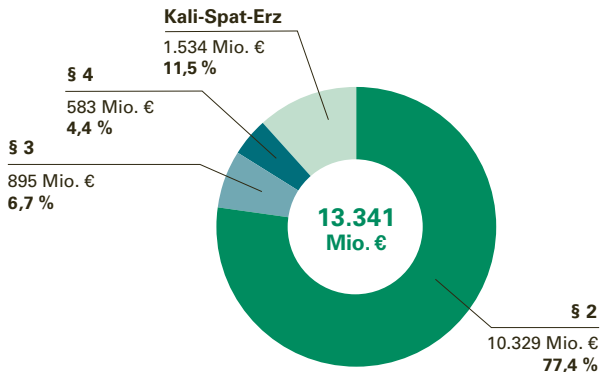


Gesamtkosten IST	§ 2	§ 3	§ 4	KSE	Summe
Brandenburg	78.311 T€	7.586 T€	799 T€	-	<b>86.696 T€</b>
Sachsen	58.612 T€	27.409 T€	6.680 T€	1.634 T€	<b>94.335 T€</b>
Sachsen-Anhalt	19.724 T€	1.393 T€	-	4.623 T€	<b>25.740 T€</b>
Thüringen	1.317 T€	1.697 T€	-	13.901 T€	<b>16.915 T€</b>
	<b>157.964 T€</b>	<b>38.085 T€</b>	<b>7.479 T€</b>	<b>20.158 T€</b>	<b>223.686 T€</b>

### Kosten der Sanierung/Verwahrung 2022



Stand: 31.12.2022

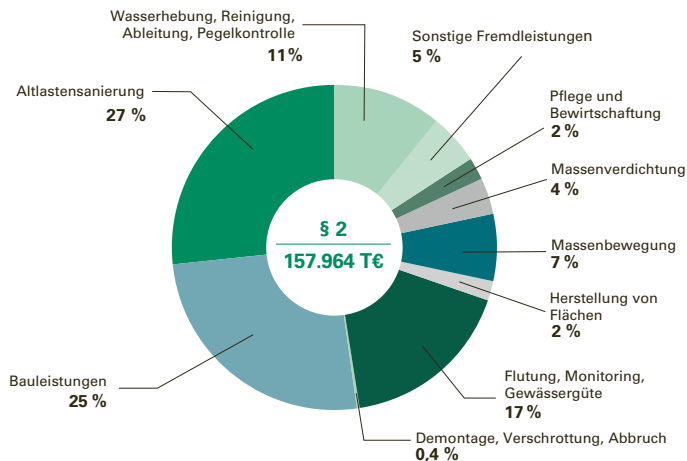


Gesamtausgaben der Sanierung/Verwertung von 1990 - 2022

		<b>Lausitz</b>
		<b>Brandenburg</b>

Herstellung landwirtschaftlicher Nutzflächen	ha	-
Herstellung forstwirtschaftlicher Nutzflächen	ha	9
Anzahl der gepflanzten Bäume (inkl. Nachpflanzungen)	Stück	-
Herstellung Offenland-/Naturschutzflächen	ha	-
Melioration	ha	7
Pflege/Bewirtschaftung (Kulturpflege)	ha	141
Zaunbau	m	-
Zaunrückbau	m	4.973
Zaunkontrolle	m	36.500
Gewässerpflege/Schilfmahd	m <sup>2</sup>	-
Wegeunterhaltung	m	10.300

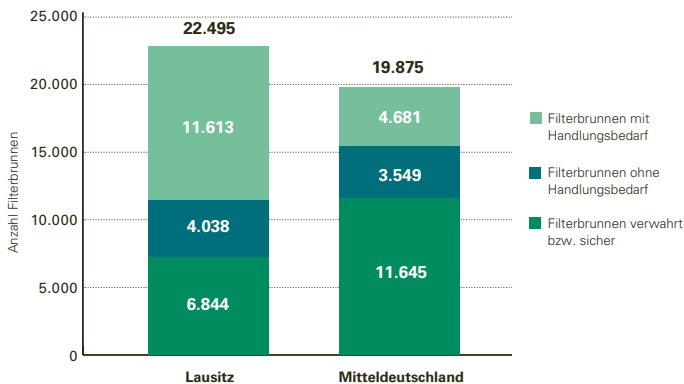
## Ausgewählte Reaktivierungsergebnisse der Braunkohlesanierung im Jahr 2022



## Leistungsprofil der Braunkohlesanierung

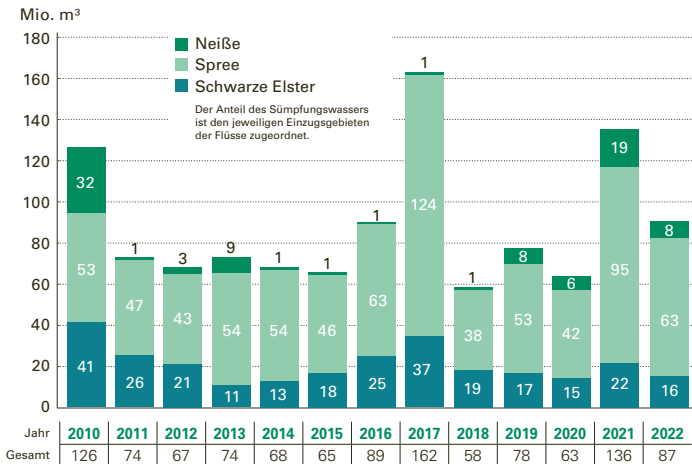
Stand: 31.12.2022

SANIERUNGSBEREICH			LMBV Gesamt
	Mitteldeutschland		
Ostsachsen	Westsachsen/Thüringen	Sachsen-Anhalt	
-	-	-	-
-	-	-	9
-	5.300	5.710	11.010
-	-	-	-
-	-	9	16
-	33	23	197
-	100	300	400
-	9.506	6.110	20.589
-	24.403	23.500	84.403
-	-	-	-
-	34.654	16.690	61.644

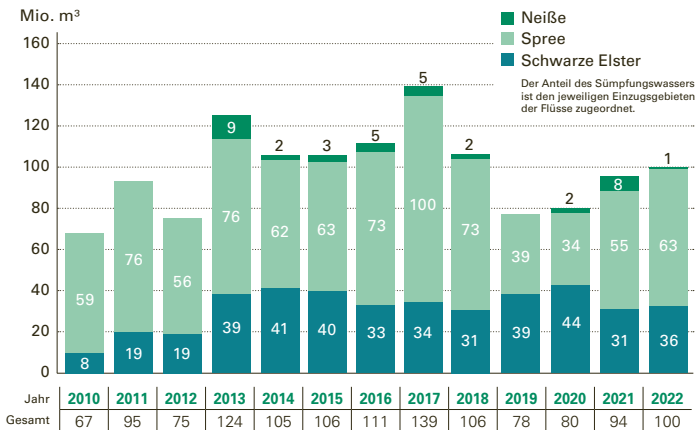


### Stand der Verwertung der Filterbrunnen in der Lausitz und in Mitteldeutschland

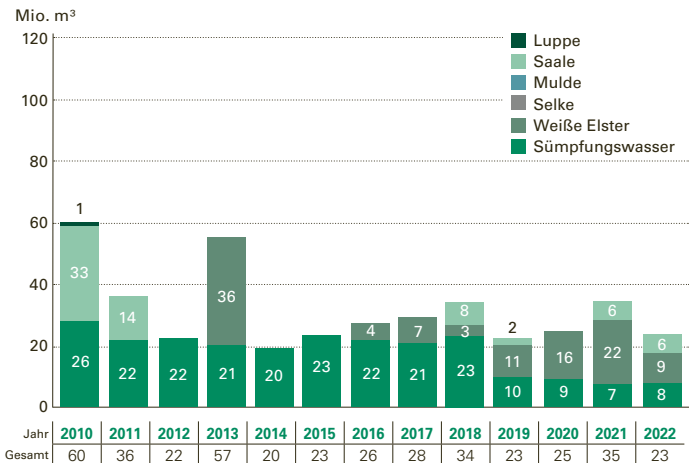
Stand: 31.12.2022



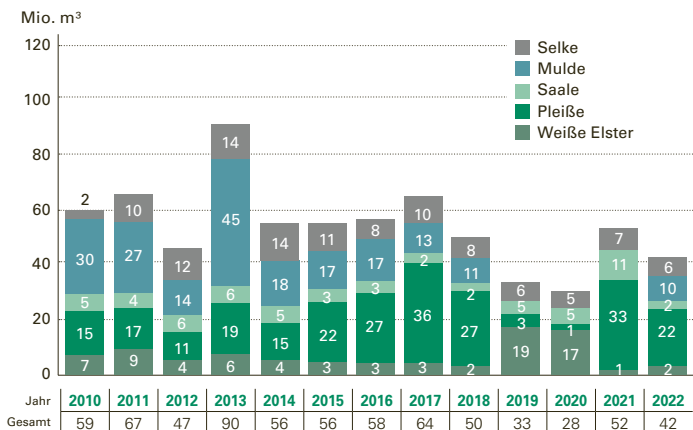
### Herkunft des zur Flutung eingesetzten Wassers 2010 - 2022 in der Lausitz (Mio. m<sup>3</sup>)



### Vorflutabgaben Lausitz nach Flussgebieten von 2010 - 2022 (Mio. m<sup>3</sup>)

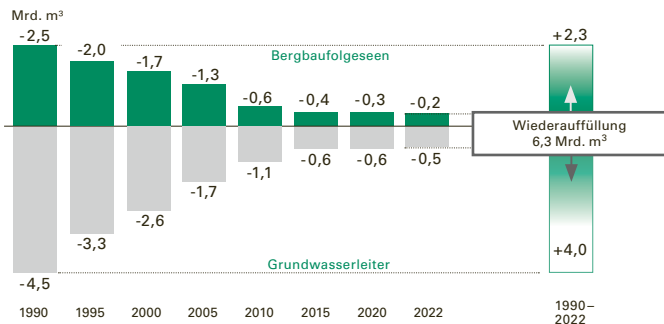


### Herkunft des zur Flutung eingesetzten Wassers 2010 - 2022 in Mitteldeutschland (Mio. m<sup>3</sup>)

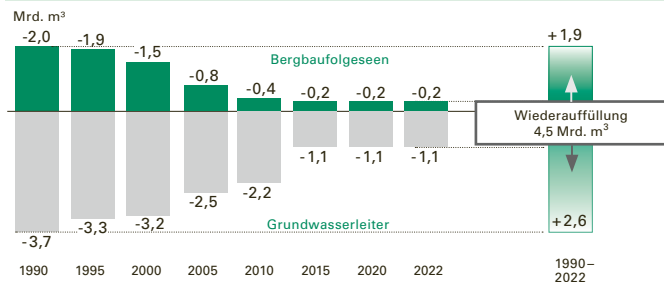


### Vorflutabgaben Mitteldeutschlands nach Flussgebieten von 2010 - 2022 (Mio. m<sup>3</sup>)

## LAUSITZ

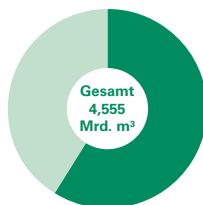


## MITTELDEUTSCHLAND



### Auffüllung Grundwasserdefizit

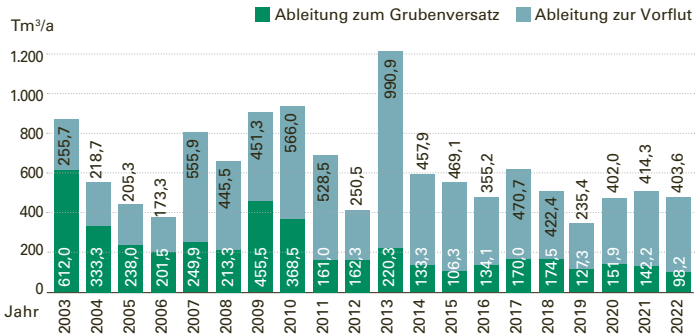
Mitteldeutschland  
1.878 Mio. m<sup>3</sup>



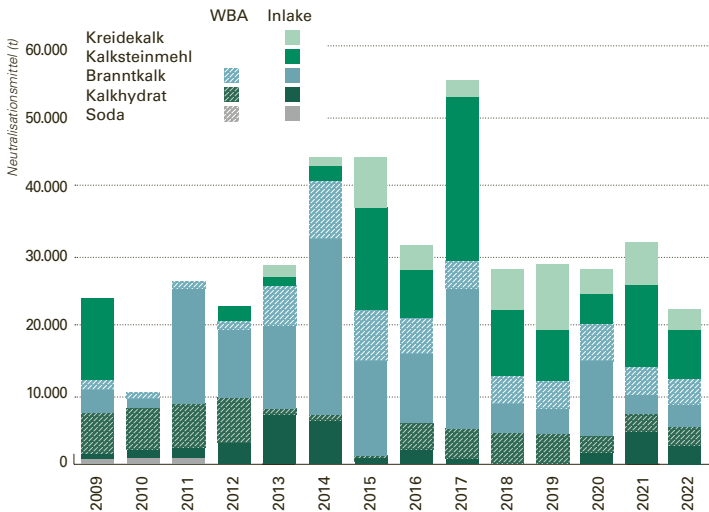
Lausitz  
2.677 Mio. m<sup>3</sup>

### Kumulative Flutungsmengen in den Revieren der LMBV bis Ende 2022





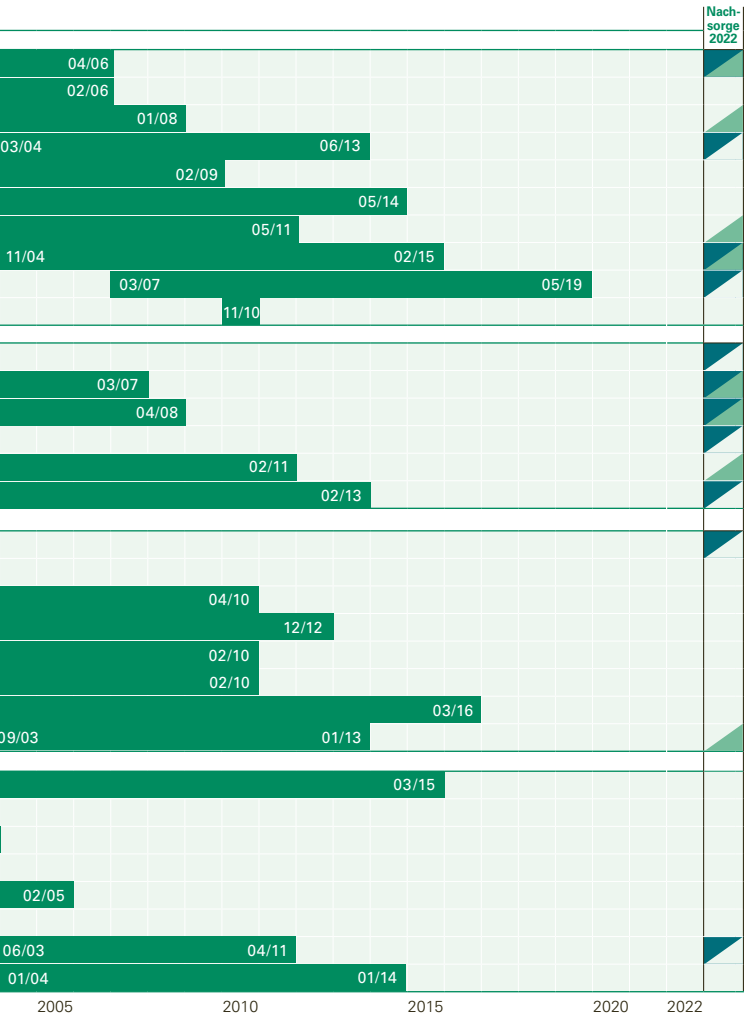
### Kalihaldenabwasser: Aufkommen und Ableitung – Stand: 31.12.2022



### Wasserkonditionierungsmittel – Stand: 31.12.2022

## FLUTUNG ABGESCHLOSSEN

Restloch	Seename	ha )*	Mio. m <sup>3</sup> )*												
<b>Sanierungsbereich Lausitz (Brandenburg)</b>															
RL Gräbendorf	Gräbendorfer See	448	90	03/96											
RL 4	Schönfelder See	135	8	12/97											
RL 12	Drehnaer See	219	12	10/99											
RL Koschen	Geierswalder See	629	92												
RL 23	Bischdorfer See	240	17	11/00											
RL Klettwitz-Nord	Bergheider See	317	39	09/01											
RL 14/15	Schlabendorfer See	534	42	06/02											
RL Skado	Partwitzer See	1.075	123												
RL Meuro	Großräschener See	795	127												
RL F	Lichtenauer See	307	21												
<b>Sanierungsbereich Lausitz (Ostsachsen)</b>															
RL Dreiweibern	Dreiweiberner See	277	29	07/96			03/00								
RL Burghammer	Bernsteinsee	439	28	07/97											
RL Bärwalde	Bärwalder See	1.238	150	11/97											
RL Lohsa II	SB Lohsa II	717	30	08/97			03/02								
RL Scheibe	Scheibe-See	679	105	08/02											
RL Berzdorf	Berzdorfer See	960	328	11/02											
<b>Sanierungsbereich Mitteldeutschland (Westsachsen/Thüringen)</b>															
RL Haselbach	Haselbacher See	336	26	09/93			08/02								
RL Cospuden	Cospudener See	435	111	08/93			08/00								
RL Delitzsch SW	Werbelineer See	450	46	12/98											
RL Markkleeberg	Markkleeberger See	257	63	07/99											
RL Haubitz	Hainer See	160	24	04/99											
RL Hain	Hainer See	401	73	04/99											
RL Kahnsdorf	Kahnsdorfer See	125	22	04/99											
RL Störmthal	Störmthaler See	721	157												
<b>Sanierungsbereich Mitteldeutschland (Sachsen-Anhalt)</b>															
RL Kayna-Süd	Großkaynaer See	255	27	08/96											
RL Merseburg-O 1b	Raßnitzer See	309	68	03/98			12/02								
RL Merseburg-O 1a	Wallendorfer See	340	39	08/98			04/03								
RL Goitsche	Großer Goitschesee	1.353	207	05/99			08/02								
RL Rösa	Seelhausener See	623	74	07/00											
RL Großkayna	Runstedter See	230	53	05/01			07/02								
RL Mücheln	Geiseltalsee	1.853	423												
RL Gröbern	Gröberner See	374	70												



Restloch	Seename	ha )**	Mio. m <sup>3</sup> )**						
<b>Sanierungsbereich Lausitz (Brandenburg)</b>									
RL Greifenhain	Altdöberner See	873	285			05/98			
RL SRS Jänschwalde	Klinger See	315	98					11/00	
RL Sedlitz	Sedlitzer See	1.214	186						
<b>Sanierungsbereich Lausitz (Ostsachsen)</b>									
RL Spreetal NO	Spreetaler See	347	87			11/98			
RL Bluno	Neuwieser See	619	49						03/02
RL Nordschlauch	Blunoer Südsee	398	62						
RL Nordrandschlauch	Sabrodter See	191	26						
RL Lugteich	Lugteich	883	2						
<b>Sanierungsbereich Mitteldeutschland (Westsachsen/Thüringen)</b>									
RL Werben	Werbener See	80	9			11/98			
RL Zwenkau	Zwenkauer See	969	175						
<b>Sanierungsbereich Mitteldeutschland (Sachsen-Anhalt)</b>									
RL Nachterstedt	Concordia See	578	172			10/98			
RL Golpa-Nord	Gremminer See	541	67					11/00	
RL Helmstedt/Wulfersdorf	Lappwaldsee	418	121						
				1996				2000	

Der Sedlitzer See im Lausitzer Seenland, 2022



					voraussichtliche Nutzbarkeit	
					89 %	> 2023
					56 %	> 2040
12/05					89 %	2026
					95 %	> 2030
					80 %	> 2030
03/05					85 %	> 2030
04/06					83 %	> 2023
12/10					9 %	keine Angabe möglich
					57 %	in Nutzung
03/07					94 %	in Nutzung
					46 %	> 2040
					82 %	in Planfortschreibung
05/06					53 %	> 2030
2005		2010		2015		2020 2022

J\* Die Angaben der Seefläche in ha, des Seevolumens in Mio. m<sup>3</sup> sowie das Flutungsende beziehen sich auf Seite 16-17 für den Sanierungsbereich Lausitz auf den unteren Endwasserstand. Beim Sanierungsbereich Mitteldeutschland beziehen sich beide Größen auf den mittleren Endstand.

J\*\* Die Angaben der Seefläche in ha und des Seevolumens in Mio. m<sup>3</sup> sowie der Füllstand in Prozent und das Flutungsende beziehen sich auf den derzeitigen Iststand im Verhältnis zum unteren Endwasserstand im Sanierungsbereich Lausitz und zum mittleren Endstand im Sanierungsbereich Mitteldeutschland .

		Stand 31.12.2021	Veränderung 2022	Stand 31.12.2022
<b>Landinanspruchnahme</b>	ha	106.799,6	0,0	106.799,6
<b>Betriebsflächen</b>	ha	23.551,6	-175,5	23.376,1
<b>Wieder nutzbar gemachte Flächen</b>	ha	83.248,0	175,5	83.423,5
a) Landwirtschaft	ha	15.778,1	-11,7	15.766,4
b) Forstwirtschaft	ha	37.398,4	131,6	37.530,0
c) Wasserflächen und zukünftige Wasserflächen in rekultiviertem Gelände	ha	21.285,9	0,6	21.286,5
d) Sonstiges*	ha	8.785,6	55,0	8.840,6

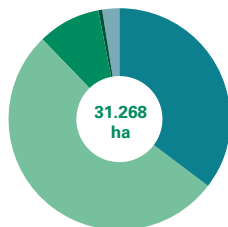
\* Wohnsiedlungen, Betriebe, Müllflächen, Verkehrswege, etc.

## Landinanspruchnahme in der Braunkohlesanierung

### Grundeigentum

### Grundeigentum in ha

Brandenburg	11.117
Sachsen	16.375
Sachsen-Anhalt	2.904
Thüringen	145
Kali-Spat-Erz	727
<b>LMBV Gesamt mit Kali-Spat-Erz</b>	<b>31.268</b>



## Flächenbilanz – Stand: 31.12.2022

Grundeigentum nach betrieblichen Nutzungsarten (ha)	Lausitz	Mittel-deutschland	LMBV ohne KSE	Kali-Spat-Erz	LMBV Gesamt
Landwirtschaftsflächen	887	491	1.378	34	1.412
Forstflächen	3.398	356	3.754	3	3.757
Wasserflächen	10.399	3.854	14.253	1	14.254
Betriebsflächen/Abbauland	4.543	697	5.240	506	5.746
Naturnahe Flächen	2.711	1.696	4.407	-	4.407
Sonstige Flächen	664	845	1.509	183	1.692
<b>Grundeigentum Gesamt</b>	<b>22.602</b>	<b>7.939</b>	<b>30.541</b>	<b>727</b>	<b>31.268</b>

## Flächenbilanz der LMBV in den Revieren – Stand: 31.12.2022



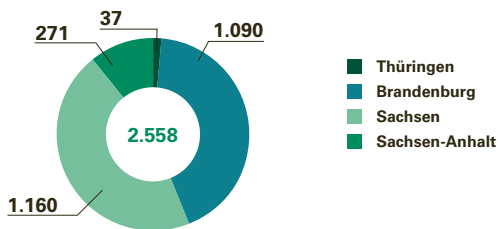
Flächenankäufe enthalten

### Entwicklung des Grundeigentums der LMBV 1995-2022 (einschließlich Kali-Spat-Erz)

Flächenkategorie	Lausitz (ha)	Mittel-deutschland (ha)	LMBV Gesamt (ha)
<b>gesperrte Flächen durch LMBV</b>	<b>30.902</b>	<b>1.699</b>	<b>32.601</b>
davon Landfläche	21.411	1.038	22.449
davon Wasserfläche	9.491	661	10.152
<b>Freigabe gesperrter Flächen seit 2014*</b>	<b>12 %</b>	<b>16 %</b>	<b>13 %</b>
davon Landfläche	57 %	32 %	55 %
davon Wasserfläche	43 %	68 %	45 %

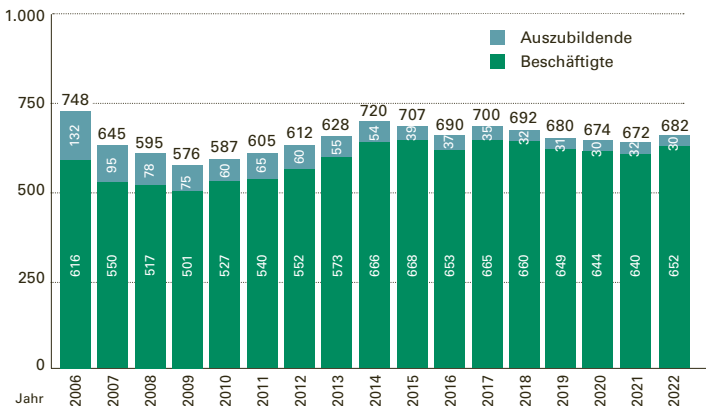
\* Die Zahlen sind gerundet.

### Sperungen von gefährdeten Flächen in der Lausitz – Stand: 12/2022

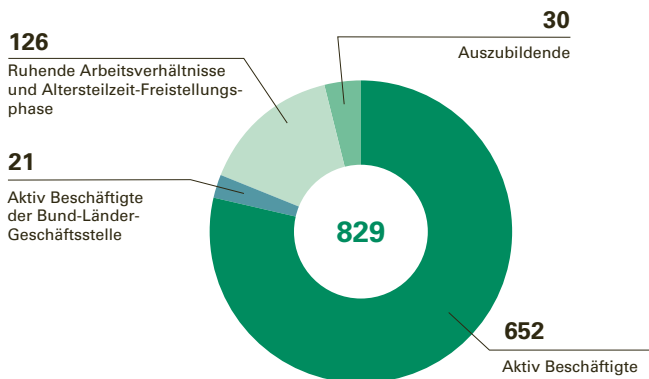


### Gesamtbeschäftigungswirkung der Braunkohlesanierung nach Bundesländern

Stand: 31.12.2022



### Beschäftigtenentwicklung in der LMBV bis 2022 – Stand: 31.12.2022

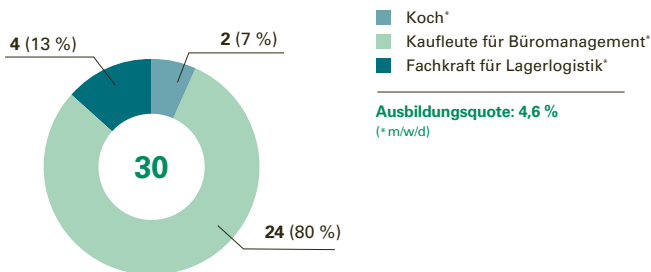


### Beschäftigte in der LMBV – Stand: 31.12.2022



	<b>Gesamt</b>	<b>Anteil Frauen</b>	<b>Anteil Männer</b>
<b>Berlin</b> Bund-Länder-Geschäftsstelle für die Braunkohlesanierung	22	45 %	52 %
<b>Brandenburg</b>	457	58 %	44 %
<b>Sachsen</b>	230	55 %	45 %
<b>Sachsen-Anhalt</b>	26	12 %	90 %
<b>Thüringen</b>	64	52 %	47 %
<b>Auszubildende</b>	30	53 %	67 %
<b>Gesamt</b>	<b>829</b>	<b>55 %</b>	<b>46 %</b>

### Beschäftigte in der LMBV 2022 – Stand: 31.12.2022



<b>Ausbildungsträger</b>	<b>Ausbildungsplätze</b>
TÜV Lauchhammer	4
SBH Nord (Cottbus)	8
TDE (Espenhain)	6
Robotron (Leipzig)	1
ABASYS (Bitterfeld)	11
<b>Gesamt</b>	<b>30</b>

### Erstausbildung durch die LMBV – Stand: 31.12.2022



*Sanierung des Uferbereiches Glüsig  
im Sanierungstagebau Wulfersdorf*

**Herausgeber:**

Lausitzer und Mitteldeutsche  
Bergbau-Verwaltungsgesellschaft mbH  
Unternehmenskommunikation  
Knappenstr. 1, 01968 Senftenberg  
Telefon: +49 3573 84-4302  
Telefax: +49 3573 84-4610  
E-Mail: [pressesprecher@lmbv.de](mailto:pressesprecher@lmbv.de)

**Redaktion:**

Ina Lilienthal, Dr. Uwe Steinhuber

**Redaktionelle Mitarbeit:**

Maren Borch, Juana Bayer

**Layout, Grafiken und Satz:**

agreement werbeagentur GmbH

**Druck:**

Druckteam Berlin

**Fotos:**

Christian Bedeschinski, Christian Horn,  
Christian Kortüm, Gernot Menzel,  
Steffen Rasche, Jakob Richter und LMBV

**Redaktionsschluss:**

28. April 2023

Daten und Fakten zum  
Sanierungsbericht 2022

LMBV Unternehmenskommunikation