




Blunoer Südsee

Ort Bluno

Überleiter 3

Sabrodter See

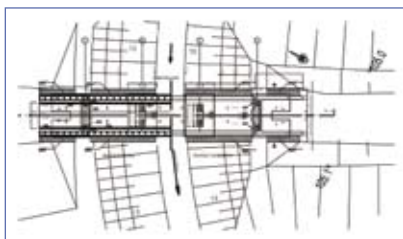
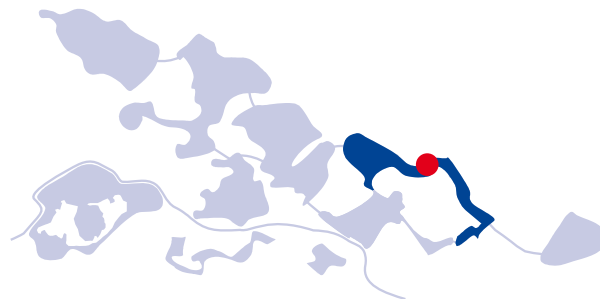


Überleiter 3

Vom Sabrodter See zum Blunoer Südsee

Überleiter 3

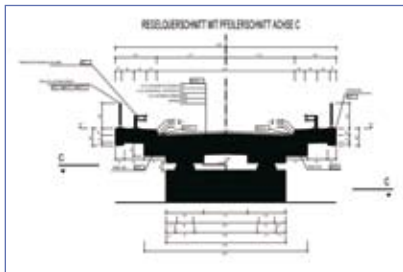
vom Sabrodter See zum Blunoer Südsee



Aufsicht Brücke



Sabrodter See 2007



Brückenquerschnitt

Baumaßnahme • Kanal mit Brückenbauwerk

Technische Daten

Kanal

Länge 130,0 m

Sohlbreite 6,0 m

Kanalbreite 52,0 m

Böschungshöhe ca. 4,5 m bis 8,5 m

Wassertiefe 2,5 bis 3,5 m

Max. Durchfluss 3,0 m³/s

Brücke

Bauwerksart Dreifeld-Stahlbetonbrücke

Bauwerksohle 100,5 NHN

Lichte Weite (Durchfahrt) 10,75 m

Lichte Höhe über Kanalsohle 6,5 m

**Lichte Höhe über
Höchstwasserstand** 3,0 m

Wasserstände im Endzustand

**Sabrodter See und
Blunoer Südsee** 103,0 bis 104,0 m NHN

